Consejo
Económico y Social
de Castilla y León

SITUACIÓN ECONÓMICA Y SOCIAL CASTILLA Y LEÓN

2020

ANEXO TOMO I

Población

INFORME SOBRE LA SITUACIÓN ECONÓMICA Y SOCIAL DE CASTILLA Y LEÓN EN 2020

TOMO I POBLACIÓN
Anexo estadístico, gráfico y cartográfico

0. Mapas de referencia. 1

1. Evolución y distribución territorial de la población. 3

2. Evolución, procedencia y localización de la población extranjera residente. 16

3. Movimientos migratorios.....29

4. Dinámica natural de la población. 46

5. Estructuras de la población por sexo y edad según provincias y tipología municipal.....56

6. Los mayores municipios urbanos y sus periferias. 93

7. Castilla y León en el contexto nacional: cartografía de las principales variables demográficas. 101

ANEXOS ESTADÍSTICOS, GRÁFICOS y CARTOGRÁFICOS

0. Mapas de referencia

Figura 0.1
Mapa de la localización de las capitales provinciales y de las ciudades de Castilla y León

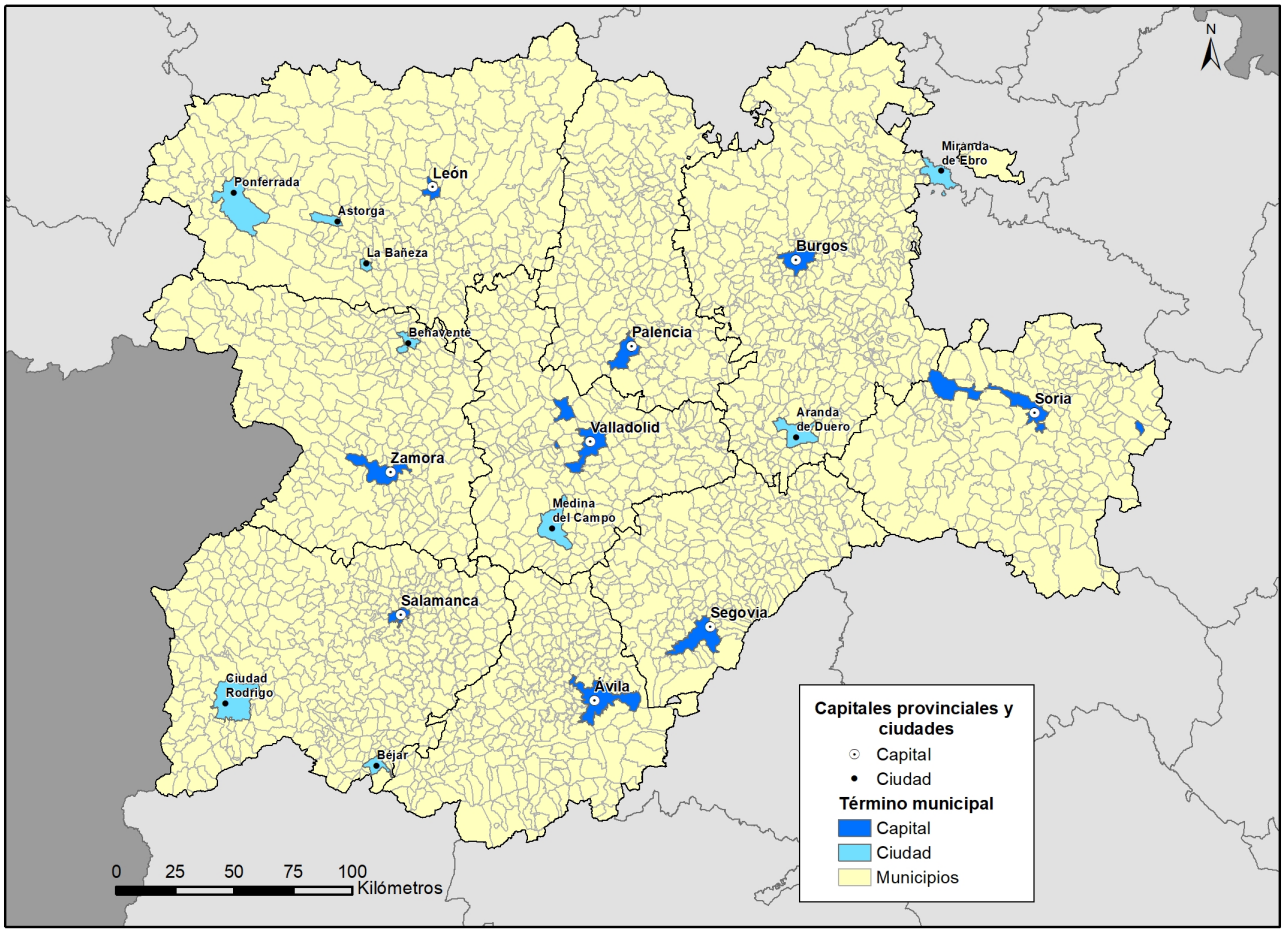

Fuente: INE, Estadística del Padrón Continuo e Instituto Geográfico Nacional, BCN200.

Figura 0.2
Mapa de la división provincial de España

Fuente: INE, Nomenclátor e Instituto Geográfico Nacional.

1. Evolución y distribución territorial de la población

Tabla 1.1
Evolución reciente de la población en España y las comunidades autónomas, 2015-2020

	Año						Var 15-20		Extranjeros 2020	
España CCAA	2015	2016	2017	2018	2019	2020	Total	%	Total	%[1]
España	46.624.382	46.557.008	46.572.132	46.722.980	47.026.208	47.450.795	826.413	1,77	5.434.153	11,45
Andalucía	8.399.043	8.388.107	8.379.820	8.384.408	8.414.240	8.464.411	65.368	0,78	702.018	8,29
Aragón	1.317.847	1.308.563	1.308.750	1.308.728	1.319.291	1.329.391	11.544	0,88	162.048	12,19
P. de Asturias	1.051.229	1.042.608	1.034.960	1.028.244	1.022.800	1.018.784	-32.445	-3,09	45.321	4,45
Illes Balears	1.104.479	1.107.220	1.115.999	1.128.908	1.149.460	1.171.543	67.064	6,07	220.035	18,78
Canarias	2.100.306	2.101.924	2.108.121	2.127.685	2.153.389	2.175.952	75.646	3,60	292.542	13,44
Cantabria	585.179	582.206	580.295	580.229	581.078	582.905	-2.274	-0,39	35.896	6,16
Castilla y León	**2.472.052**	**2.447.519**	**2.425.801**	**2.409.164**	**2.399.548**	**2.394.918**	**-77.134**	**-3,12**	**141.157**	**5,89**
Castilla-La Mancha	2.059.191	2.041.631	2.031.479	2.026.807	2.032.863	2.045.221	-13.970	-0,68	186.954	9,14
Cataluña	7.508.106	7.522.596	7.555.830	7.600.065	7.675.217	7.780.479	272.373	3,63	1.260.619	16,20
C. Valenciana	4.980.689	4.959.968	4.941.509	4.963.703	5.003.769	5.057.353	76.664	1,54	752.131	14,87
Extremadura	1.092.997	1.087.778	1.079.920	1.072.863	1.067.710	1.063.987	-29.010	-2,65	34.667	3,26
Galicia	2.732.347	2.718.525	2.708.339	2.701.743	2.699.499	2.701.819	-30.528	-1,12	112.638	4,17
C. de Madrid	6.436.996	6.466.996	6.507.184	6.578.079	6.663.394	6.779.888	342.892	5,33	955.714	14,10
R. de Murcia	1.467.288	1.464.847	1.470.273	1.478.509	1.493.898	1.511.251	43.963	3,00	222.217	14,70
C. F. de Navarra	640.476	640.647	643.234	647.554	654.214	661.197	20.721	3,24	70.666	10,69
País Vasco	2.189.257	2.189.534	2.194.158	2.199.088	2.207.776	2.220.504	31.247	1,43	180.252	8,12
La Rioja	317.053	315.794	315.381	315.675	316.798	319.914	2.861	0,90	40.210	12,57
Ceuta	84.263	84.519	84.959	85.144	84.777	84.202	-61	-0,07	5.705	6,78
Melilla	85.584	86.026	86.120	86.384	86.487	87.076	1.492	1,74	13.363	15,35

[1] Porcentaje de población extranjera sobre población total

Fuente: INE, Estadística del Padrón Continuo.

Tabla 1.2
Variación de la población en España y las comunidades autónomas, 2019-2020

	Población total			Población extranjera				
España	Residente		Var %	Residente		Var %	%	
CCAA	2019	2020	19-20	2019	2020	19-20	2019	2020
España	47.026.208	47.450.795	0,90	5.036.878	5.434.153	7,89	10,71	11,45
Andalucía	8.414.240	8.464.411	0,60	655.555	702.018	7,09	7,79	8,29
Aragón	1.319.291	1.329.391	0,77	149.299	162.048	8,54	11,32	12,19
P. de Asturias	1.022.800	1.018.784	-0,39	41.626	45.321	8,88	4,07	4,45
Illes Balears	1.149.460	1.171.543	1,92	204.987	220.035	7,34	17,83	18,78
Canarias	2.153.389	2.175.952	1,05	277.034	292.542	5,60	12,87	13,44
Cantabria	581.078	582.905	0,31	32.783	35.896	9,50	5,64	6,16
Castilla y León	**2.399.548**	**2.394.918**	**-0,19**	**129.794**	**141.157**	**8,75**	**5,41**	**5,89**
Castilla-La Mancha	2.032.863	2.045.221	0,61	172.096	186.954	8,63	8,47	9,14
Cataluña	7.675.217	7.780.479	1,37	1.159.427	1.260.619	8,73	15,11	16,2
C. Valenciana	5.003.769	5.057.353	1,07	703.413	752.131	6,93	14,06	14,87
Extremadura	1.067.710	1.063.987	-0,35	32.623	34.667	6,27	3,06	3,26
Galicia	2.699.499	2.701.819	0,09	100.868	112.638	11,67	3,74	4,17
C. de Madrid	6.663.394	6.779.888	1,75	881.819	955.714	8,38	13,23	14,1
R. de Murcia	1.493.898	1.511.251	1,16	211.239	222.217	5,20	14,14	14,7
C. F. de Navarra	654.214	661.197	1,07	64.219	70.666	10,04	9,82	10,69
País Vasco	2.207.776	2.220.504	0,58	163.808	180.252	10,04	7,42	8,12
Rioja	316.798	319.914	0,98	37.230	40.210	8,00	11,75	12,57
Ceuta	84.777	84.202	-0,68	5.792	5.705	-1,50	6,83	6,78
Melilla	86.487	87.076	0,68	13.266	13.363	0,73	15,34	15,35

Fuente: INE, Estadística del Padrón Continuo.

Tabla 1.3
Población de Castilla y León por nacionalidad y provincias, 2019-2020

	Población total			Población extranjera				
Castilla y León	Residente		Var %	Residente		Var %	%	
Provincias	2019	2020	19-20	2019	2020	19-20	2019	2020
Ávila	157.640	157.664	0,02	9.449	10.472	10,83	5,99	6,64
Burgos	356.958	357.650	0,19	26.470	28.626	8,15	7,42	8,00
León	460.001	456.439	-0,77	19.109	20.345	6,47	4,15	4,46
Palencia	160.980	160.321	-0,41	6.612	7.166	8,38	4,11	4,47
Salamanca	330.119	329.245	-0,26	13.287	14.893	12,09	4,02	4,52
Segovia	153.129	153.478	0,23	16.864	17.965	6,53	11,01	11,71
Soria	88.636	88.884	0,28	7.438	8.271	11,20	8,39	9,31
Valladolid	519.546	520.649	0,21	24.783	27.322	10,24	4,77	5,25
Zamora	172.539	170.588	-1,13	5.782	6.097	5,45	3,35	3,57
Castilla y León	**2.399.548**	**2.394.918**	**-0,19**	**129.794**	**141.157**	**8,75**	**5,41**	**5,89**

Fuente: INE, Estadística del Padrón Continuo.

Figura 1.1
Evolución de la población de Castilla y León, 1991-2020

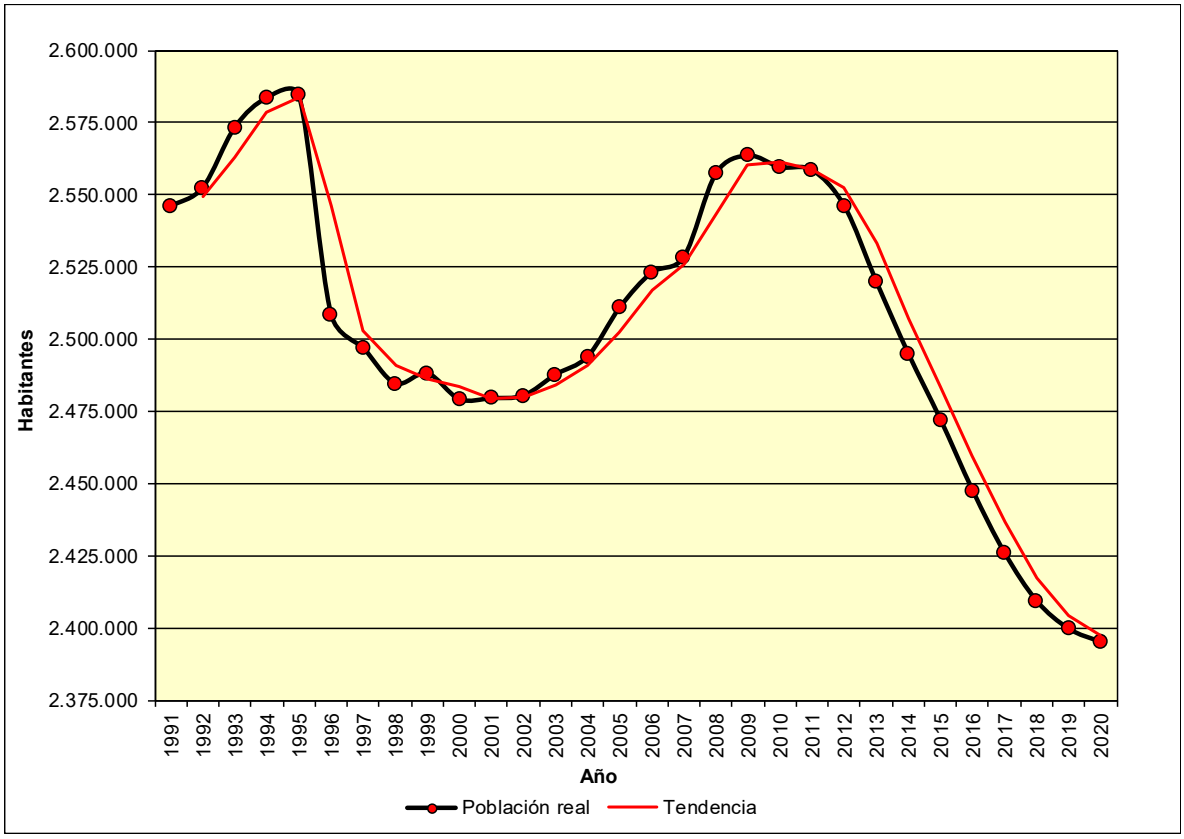

Fuente: INE, Estadísticas del Padrón Continuo.

Figura 1.2
Evolución comparada de la población en España y en Castilla y León mediante números índice, 1990-2020

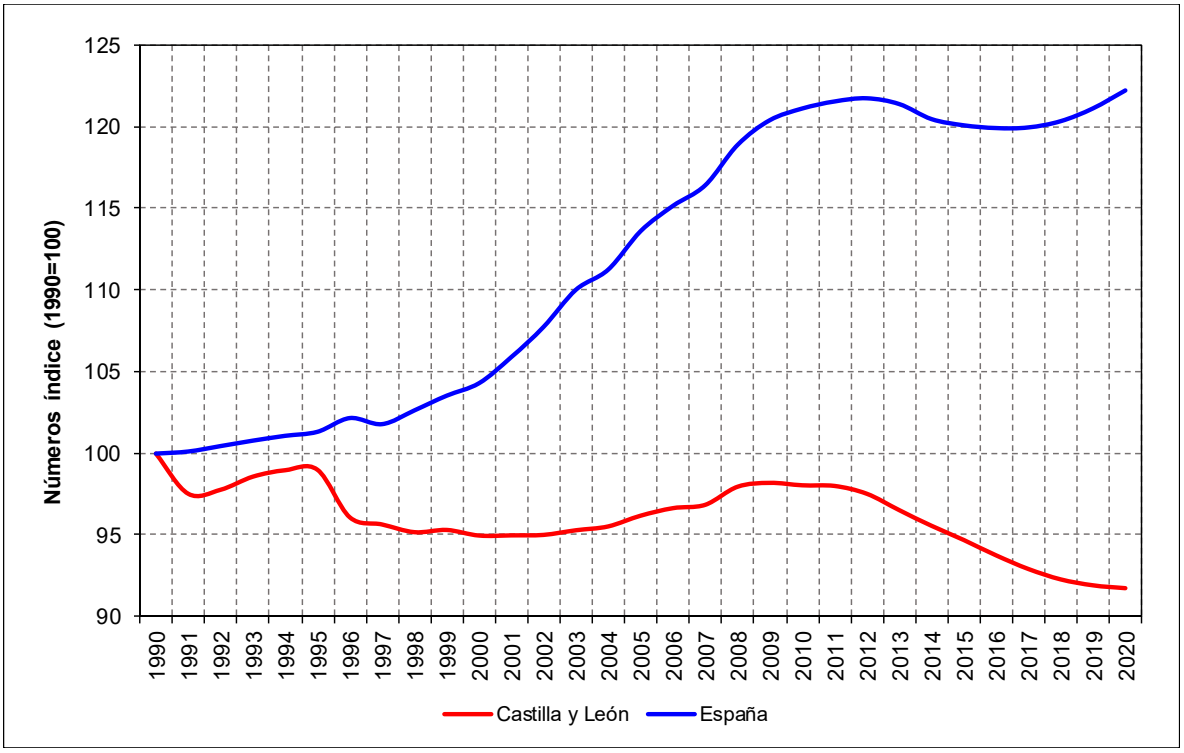

Fuente: INE, Estadística del Padrón Continuo.

Tabla 1.4
Evolución de la población en las provincias de Castilla y León, 1990-2020

AÑO	Av	Bu	Le	Pa	Sa	Sg	So	Va	Za	CyL
1990	182.678	362.801	536.118	189.680	368.060	151.208	97.268	500.570	221.896	2.610.279
1991	174.378	352.772	525.896	185.479	357.801	147.188	94.537	494.207	213.668	2.545.926
1992	174.913	354.321	527.598	185.394	359.589	147.336	94.427	495.083	213.776	2.552.437
1993	176.358	358.038	530.773	186.049	363.072	148.076	94.731	501.515	214.705	2.573.317
1994	176.910	360.071	531.910	186.184	364.944	149.139	94.584	505.208	214.624	2.583.574
1995	176.791	360.677	532.706	186.035	365.293	149.653	94.396	504.583	214.273	2.584.407
1996	169.342	350.074	517.191	180.571	353.020	147.770	92.848	490.205	207.475	2.508.496
1997	168.657	350.713	505.117	179.585	351.970	147.029	92.231	496.462	205.225	2.496.989
1998	167.132	346.355	506.365	179.623	349.550	146.755	91.593	492.029	205.201	2.484.603
1999	166.259	347.218	506.511	179.465	351.128	146.985	91.252	494.594	204.650	2.488.062
2000	164.991	347.240	502.155	178.316	349.733	146.613	90.911	495.690	203.469	2.479.118
2001	163.885	349.810	499.517	177.345	350.209	147.028	91.314	497.961	202.356	2.479.425
2002	165.138	352.723	496.655	176.125	347.120	149.286	91.487	501.157	200.678	2.480.369
2003	165.480	355.205	495.998	175.047	348.271	150.701	90.954	506.302	199.688	2.487.646
2004	166.108	356.437	492.720	173.990	350.984	152.640	91.652	510.863	198.524	2.493.918
2005	167.032	361.021	495.902	173.471	352.414	155.517	92.773	514.674	198.045	2.510.849
2006	167.818	363.874	498.223	173.153	353.110	156.598	93.503	519.249	197.492	2.523.020
2007	168.638	365.972	497.387	173.281	351.326	159.322	93.593	521.661	197.237	2.528.417
2008	171.815	373.672	500.200	173.454	353.404	163.899	94.646	529.019	197.221	2.557.330
2009	171.680	375.563	500.169	173.306	354.608	164.854	95.101	532.575	195.665	2.563.521
2010	171.896	374.826	499.284	172.510	353.619	164.268	95.258	533.640	194.214	2.559.515
2011	172.704	375.657	497.799	171.668	352.986	164.169	95.223	534.874	193.383	2.558.463
2012	171.265	374.970	494.451	170.713	350.564	163.701	94.522	534.280	191.612	2.546.078
2013	168.825	371.248	489.752	168.955	345.548	161.702	93.291	532.284	188.270	2.519.875
2014	167.015	366.900	484.694	167.609	342.459	159.303	92.221	529.157	185.432	2.494.790
2015	164.925	364.002	479.395	166.035	339.395	157.570	91.006	526.288	183.436	2.472.052
2016	162.514	360.995	473.604	164.644	335.985	155.652	90.040	523.679	180.406	2.447.519
2017	160.700	358.171	468.316	163.390	333.603	154.184	88.903	521.130	177.404	2.425.801
2018	158.498	357.070	463.746	162.035	331.473	153.342	88.600	519.851	174.549	2.409.164
2019	157.640	356.958	460.001	160.980	330.119	153.129	88.636	519.546	172.539	2.399.548
2020	157.664	357.650	456.439	160.321	329.245	153.478	88.884	520.649	170.588	2.394.918

Fuente: INE, Estadística del Padrón Continuo.

Figura 1.3
Variación decenal de la población provincial y regional en Castilla y León (2010-2020)

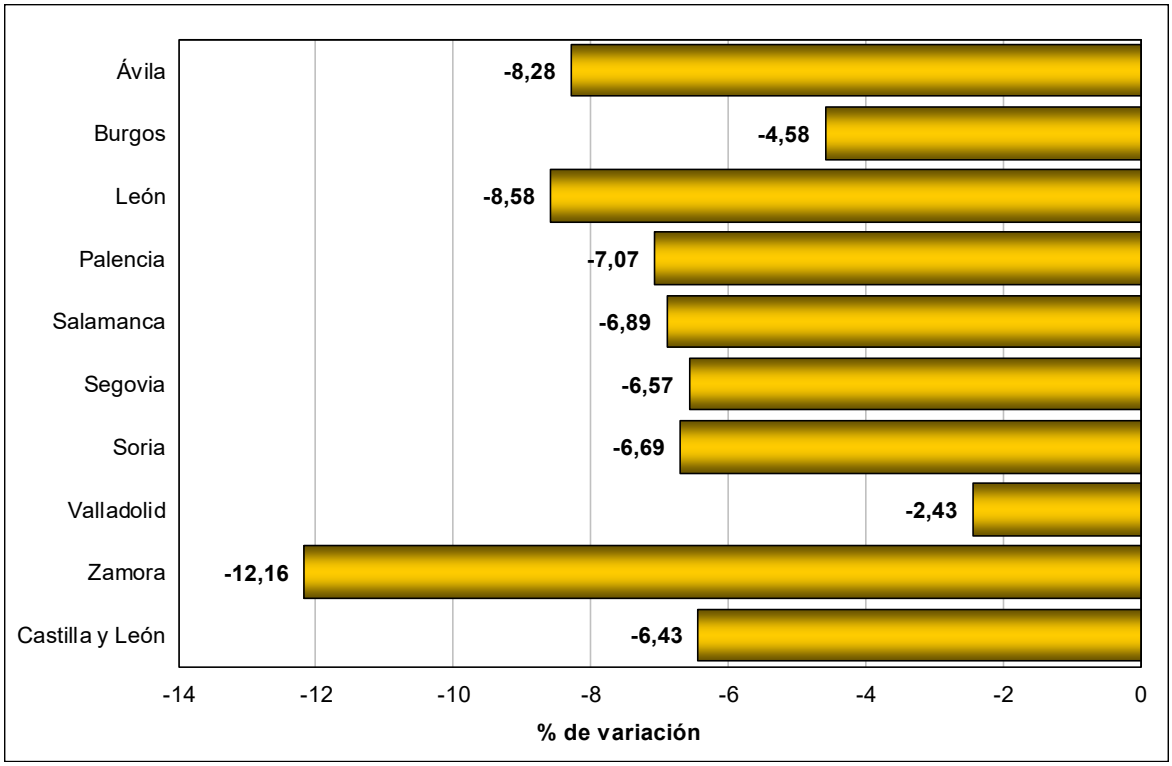

Fuente: INE, Estadística del Padrón Continuo.

Figura 1.4
Mapa municipal de la distribución de población en 2020 y de su crecimiento en 2019-2020

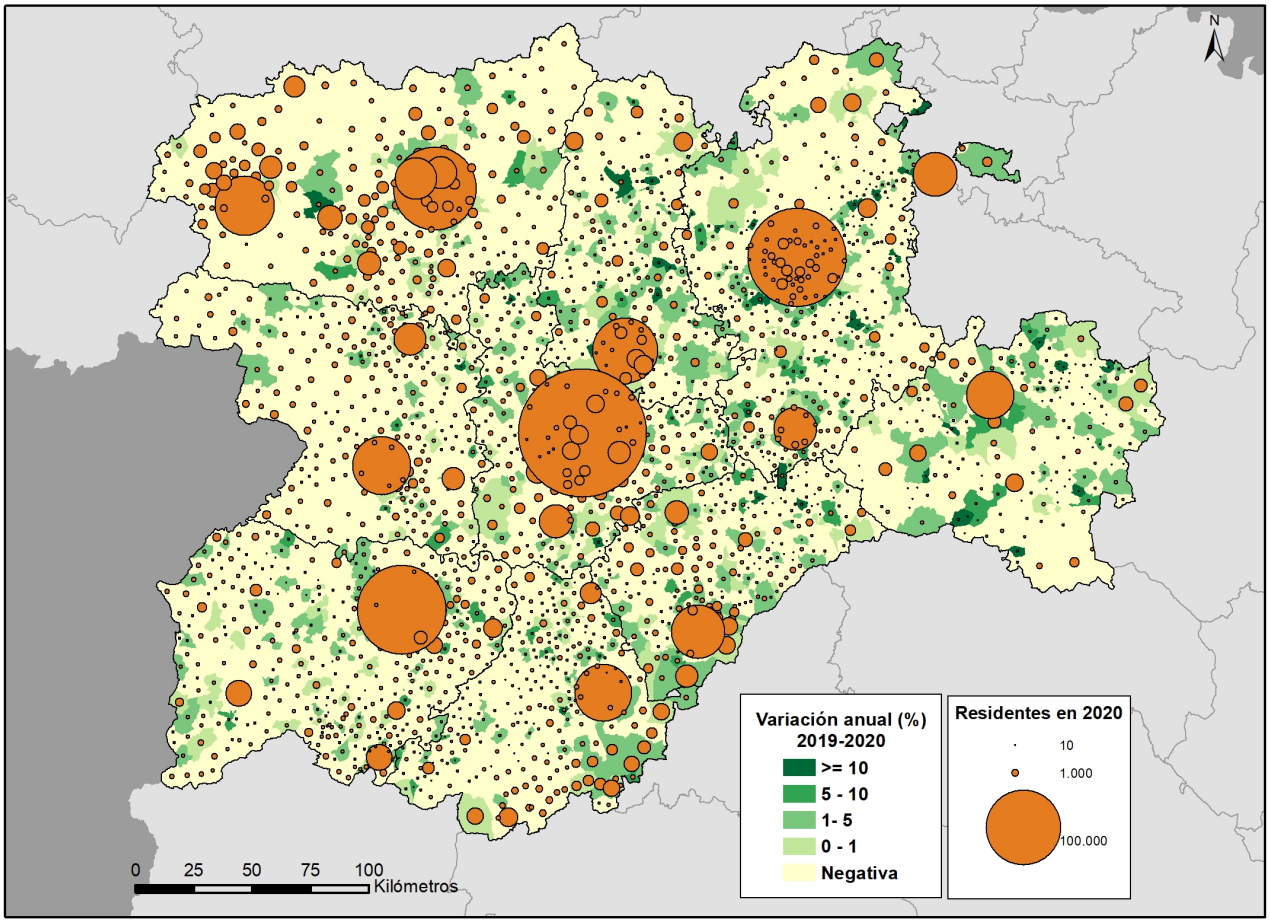

Fuente: INE, Estadística del Padrón Continuo.

Tabla 1.5
Evolución de la densidad de población en España y las comunidades autónomas, 2019-2020

España	Superficie	Población		Densidad (hbs/km²)	
CCAA	Km²	2019	2020	2019	2020
Andalucía	87.596,97	8.414.240	8.464.411	96,06	96,63
Aragón	47.720,25	1.319.291	1.329.391	27,65	27,86
P. de Asturias	10.602,44	1.022.800	1.018.784	96,47	96,09
Illes Balears	4.991,66	1.149.460	1.171.543	230,28	234,70
Canarias	7.446,95	2.153.389	2.175.952	289,16	292,19
Cantabria	5.321,34	581.078	582.905	109,20	109,54
Castilla y León	**94.226,91**	**2.399.548**	**2.394.918**	**25,47**	**25,42**
Castilla-La Mancha	79.461,97	2.032.863	2.045.221	25,58	25,74
Cataluña	32.090,54	7.675.217	7.780.479	239,17	242,45
C. Valenciana	23.254,47	5.003.769	5.057.353	215,17	217,48
Extremadura	41.634,50	1.067.710	1.063.987	25,64	25,56
Galicia	29.574,69	2.699.499	2.701.819	91,28	91,36
C. de Madrid	8.027,69	6.663.394	6.779.888	830,05	844,56
R. de Murcia	11.313,91	1.493.898	1.511.251	132,04	133,57
C. F. de Navarra	10.390,36	654.214	661.197	62,96	63,64
País Vasco	7.230,03	2.207.776	2.220.504	305,36	307,12
La Rioja	5.045,25	316.798	319.914	62,79	63,41
Ceuta	19,48	84.777	84.202	4.352,00	4322,48
Melilla	13,41	86.487	87.076	6.449,44	6.493,36
España	**505.962,82**	**47.026.208**	**47.450.795**	**92,94**	**93,78**

Fuente: INE, Estadística del Padrón Continuo e Instituto Geográfico Nacional.

Tabla 1.6
Evolución de la densidad de población en las provincias españolas, 2019-2020

	Superficie	Población		Densidad (hbs/km²)	
Provincia	Km²	2019	2020	2019	2020
Álava	3.032,40	331.549	333.940	109,34	110,12
Albacete	14.925,84	388.167	388.270	26,01	26,01
Alicante	5.816,53	1.858.683	1.879.888	319,55	323,20
Almería	8.774,15	716.820	727.945	81,70	82,96
Asturias	10.602,44	1.022.800	1.018.784	96,47	96,09
Ávila	8.049,92	157.640	157.664	19,58	19,59
Badajoz	21.766,28	673.559	672.137	30,95	30,88
Illes Balears	4.991,66	1.149.460	1.171.543	230,28	234,70
Barcelona	7.728,17	5.664.579	5.743.402	732,98	743,18
Burgos	14.291,05	356.958	357.650	24,98	25,03
Cáceres	19.868,22	394.151	391.850	19,84	19,72
Cádiz	7.435,88	1.240.155	1.244.049	166,78	167,30
Cantabria	5.321,34	581.078	582.905	109,20	109,54
Castellón	6.631,85	579.962	585.590	87,45	88,30
Ceuta	19,48	84.777	84.202	4.352,00	4.322,48
Ciudad Real	19.813,23	495.761	495.045	25,02	24,99
Córdoba	13.771,31	782.979	781.451	56,86	56,74
Coruña, A	7.950,38	1.119.596	1.121.815	140,82	141,10
Cuenca	17.141,13	196.329	196.139	11,45	11,44
Girona	5.909,88	771.044	781.788	130,47	132,28
Granada	12.646,98	914.678	919.168	72,32	72,68
Guadalajara	12.212,09	257.762	261.995	21,11	21,45
Gipuzkoa	1.980,35	723.576	727.121	365,38	367,17
Huelva	10.128,01	521.870	524.278	51,53	51,77
Huesca	15.636,15	220.461	222.687	14,10	14,24
Jaén	13.496,09	633.564	631.381	46,94	46,78
León	15.581,81	460.001	456.439	29,52	29,29
Lleida	12.149,62	434.930	438.517	35,80	36,09
Lugo	9.856,55	329.587	327.946	33,44	33,27
Madrid	8.027,69	6.663.394	6.779.888	830,05	844,56
Málaga	7.308,46	1.661.785	1.685.920	227,38	230,68
Melilla	13,41	86.487	87.076	6.449,44	6.493,36
Murcia	11.313,91	1.493.898	1.511.251	132,04	133,57
Navarra	10.390,36	654.214	661.197	62,96	63,64
Ourense	7.273,12	307.651	306.650	42,30	42,16
Palencia	8.052,51	160.980	160.321	19,99	19,91
Palmas, Las	4.065,78	1.120.406	1.131.065	275,57	278,19
Pontevedra	4.494,64	942.665	945.408	209,73	210,34
Rioja, La	5.045,25	316.798	319.914	62,79	63,41
Salamanca	12.349,95	330.119	329.245	26,73	26,66
Santa Cruz de Tenerife	3.381,17	1.032.983	1.044.887	305,51	309,03
Segovia	6.922,75	153.129	153.478	22,12	22,17
Sevilla	14.036,09	1.942.389	1.950.219	138,39	138,94

Soria	10.307,17	88.636	88.884	8,60	8,62
Tarragona	6.302,86	804.664	816.772	127,67	129,59
Teruel	14.809,57	134.137	134.176	9,06	9,06
Toledo	15.369,69	694.844	703.772	45,21	45,79
Valencia	10.806,09	2.565.124	2.591.875	237,38	239,85
Valladolid	8.110,49	519.546	520.649	64,06	64,19
Bizkaia	2.217,28	1.152.651	1.159.443	519,85	522,91
Zamora	10.561,26	172.539	170.588	16,34	16,15
Zaragoza	17.274,53	964.693	972.528	55,84	56,30
ESPAÑA	**505.962,82**	**47.026.208**	**47.450.795**	**92,94**	**93,78**

Fuente: INE, Estadística del Padrón Continuo e Instituto Geográfico Nacional.

Tabla 1.7
Evolución de la densidad de población en las provincias de Castilla y León, 2019-2020

	Superficie	Población		Densidad (hbs/km²)	
Provincias	Km²	2019	2020	2019	2020
Ávila	8.049,92	157.640	157.664	19,58	19,59
Burgos	14.291,05	356.958	357.650	24,98	25,03
León	15.581,81	460.001	456.439	29,52	29,29
Palencia	8.052,51	160.980	160.321	19,99	19,91
Salamanca	12.349,95	330.119	329.245	26,73	26,66
Segovia	6.922,75	153.129	153.478	22,12	22,17
Soria	10.307,17	88.636	88.884	8,60	8,62
Valladolid	8.110,49	519.546	520.649	64,06	64,19
Zamora	10.561,26	172.539	170.588	16,34	16,15
Castilla y León	**94.226,91**	**2.399.548**	**2.394.918**	**25,47**	**25,42**

Fuente: INE, Estadística del Padrón Continuo e Instituto Geográfico Nacional.

Tabla 1.8
Residentes, municipios y densidad de población según tipología municipal en 2020

	Población		Municipios		Superficie	Densidad
	Residentes	%	Número	%	Km²	Hbs/km²
Capitales	1.033.915	43,15	9	0,40	1.299,80	795,44
Otras ciudades	217.510	9,08	9	0,40	1.068,05	203,65
Áreas periurbanas	192.448	8,03	24	1,07	890,33	216,15
Influencia urbana	155.500	6,49	133	5,91	4.198,25	37,04
Centros de 1er Orden	153.254	6,40	23	1,02	2.990,41	51,25
Centros de 2º Orden	125.454	5,24	43	1,91	4.810,54	26,08
Centros de 3er Orden	57.162	2,39	38	1,69	4.143,12	13,80
Rural Profundo (<2.000 hab,)	461.058	19,24	1.970	87,59	74.854,15	6,16
Castilla y león	**2.396.301**	**100**	**2.249**	**100**	**94.254,66**	**25,42**

Nota: Se incluye en las áreas de influencia urbana el municipio alavés de la Ribera Baja (área de influencia de Miranda de Ebro) por lo que el total de municipios suma 2.249 y la población supera la total regional (2.399.548).

Fuente: INE, Estadística del Padrón Continuo e Instituto Geográfico Nacional.

Figura 1.5
Mapa de la tipología municipal en 2020

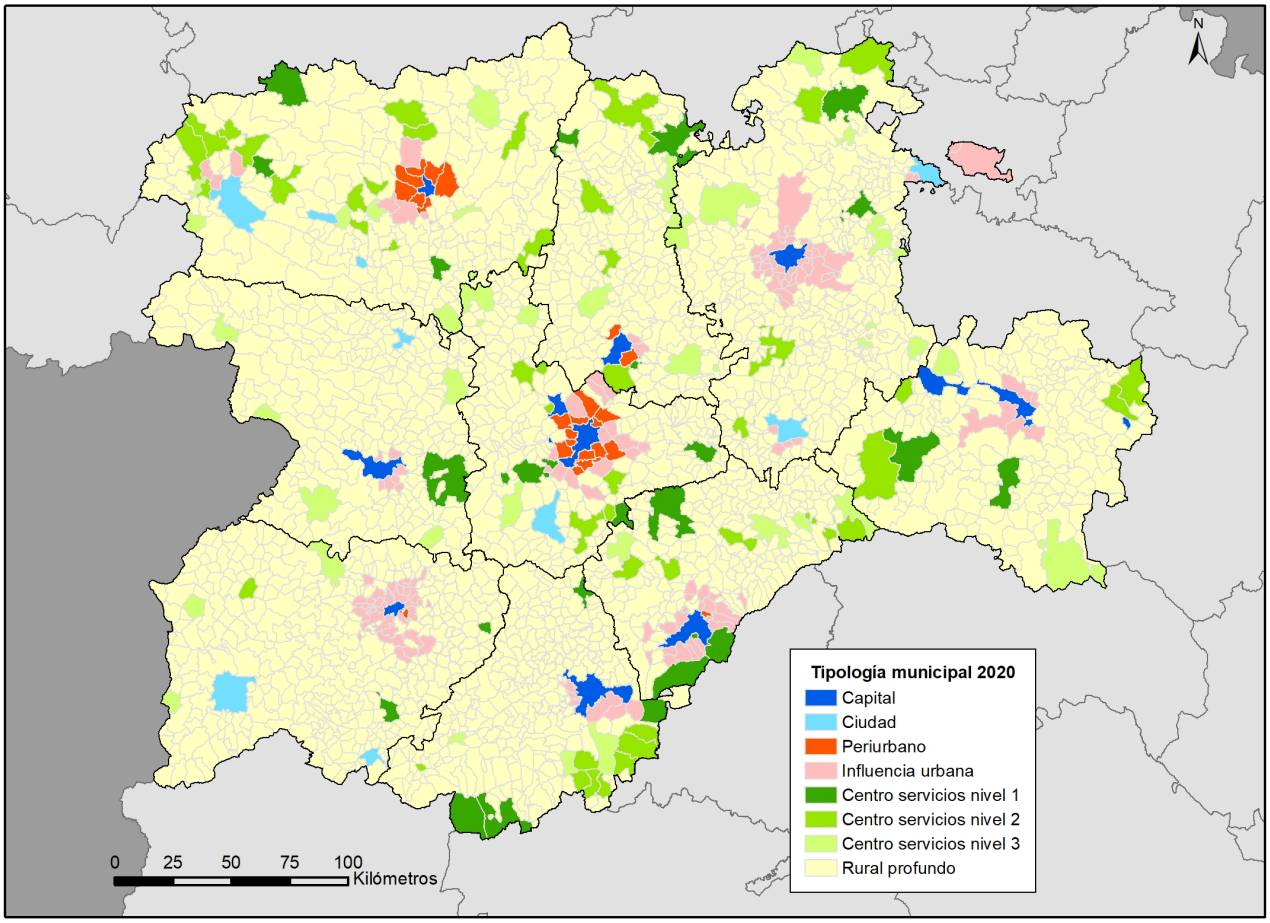

Fuente: INE, Estadística del Padrón Continuo.

Figura 1.6
Mapa municipal de la densidad de población en 2020

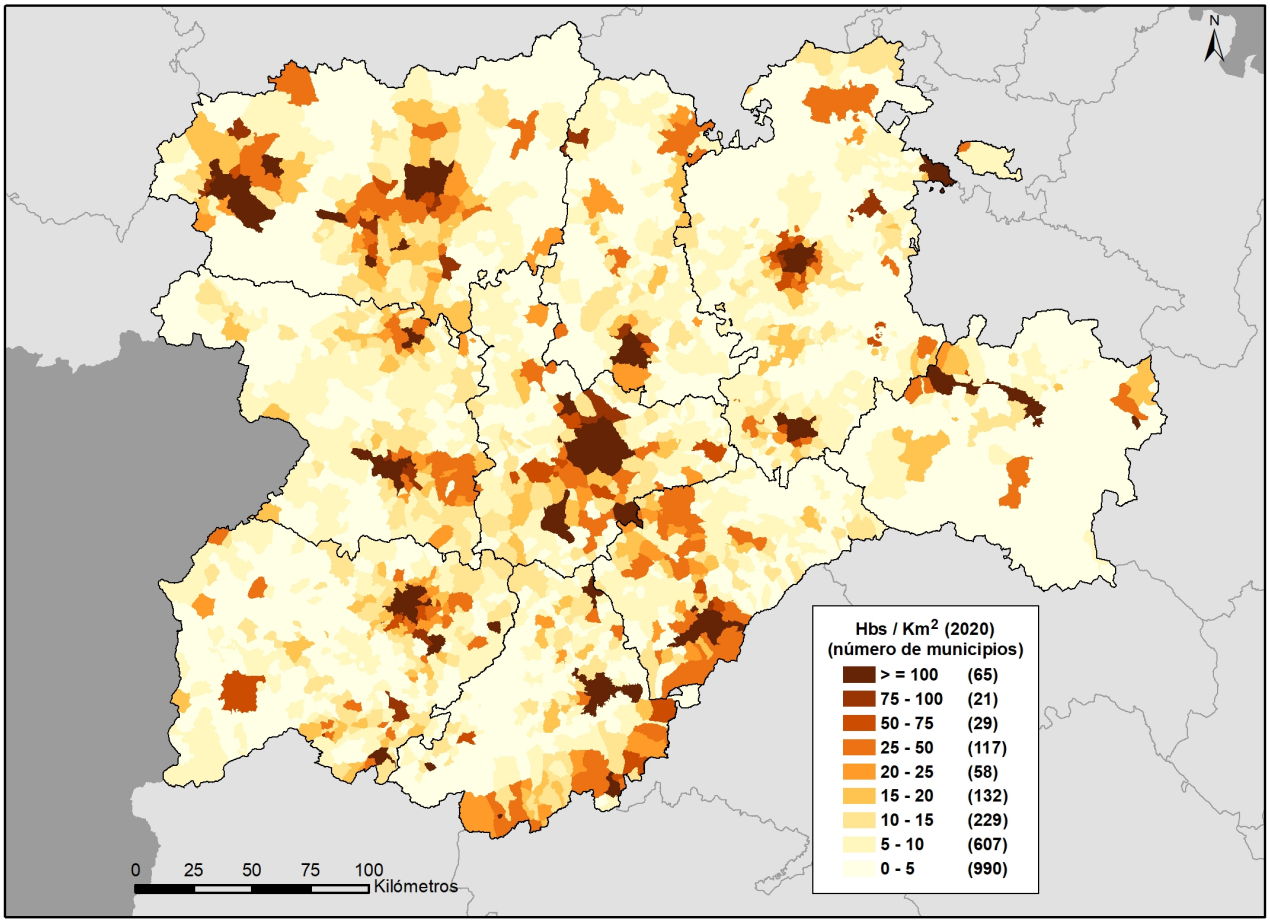

Fuente: INE, Estadística del Padrón Continuo.

Figura 1.7
Mapa municipal del territorio afectado por la despoblación en 2020

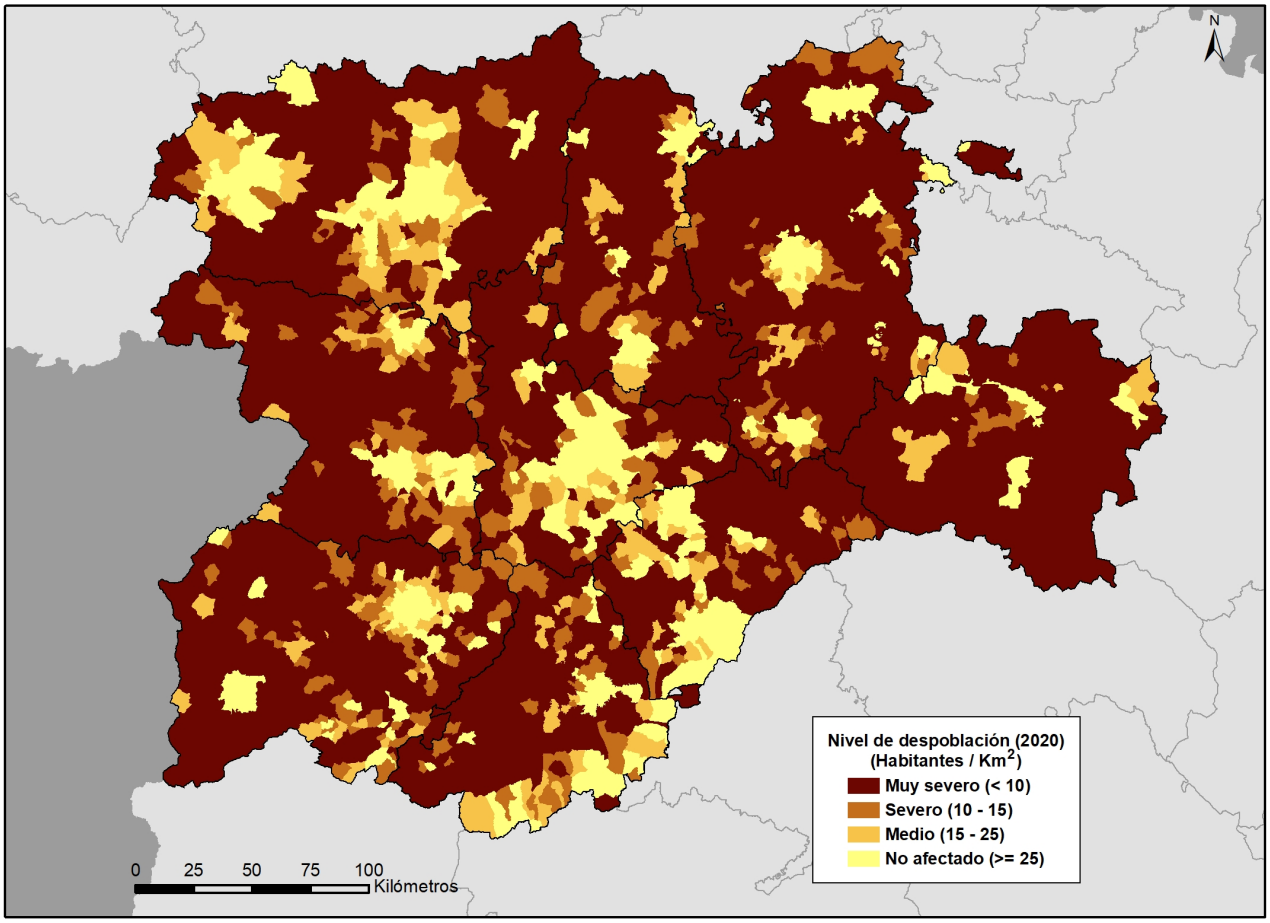

Fuente: INE, Estadística del Padrón Continuo.

2. Evolución, procedencia y localización de la población extranjera residente.

Tabla 2.1
Evolución de la población española y extranjera en Castilla y León, 2010-2020

	Población total		Población extranjera			Población española		
Año	Residentes	Variación anual	Residentes	% del total	Variación anual	Residentes	% del total	Variación anual
2010	2.559.515	-0,16	169.498	6,62	1,11	2.390.017	93,38	-0,24
2011	2.558.463	-0,04	172.816	6,75	1,96	2.385.647	93,25	-0,18
2012	2.546.078	-0,48	173.509	6,81	0,40	2.372.569	93,19	-0,55
2013	2.519.875	-1,03	164.780	6,54	-5,03	2.355.095	93,46	-0,74
2014	2.494.790	-1,00	146.818	5,88	-10,90	2.347.972	94,12	-0,30
2015	2.472.052	-0,91	135.136	5,47	-7,96	2.336.916	94,53	-0,47
2016	2.447.519	-0,99	128.633	5,26	-4,81	2.318.886	94,74	-0,77
2017	2.425.801	-0,89	122.278	5,04	-4,94	2.303.523	94,96	-0,66
2018	2.409.164	-0,69	123.575	5,13	1,06	2.285.589	94,87	-0,78
2019	2.399.548	-0,40	129.794	5,41	5,03	2.269.754	94,59	-0,69
2020	**2.394.918**	**-0,19**	**141.157**	**5,89**	**8,75**	**2.253.761**	94,11	**-0,70**

Fuente: INE, Estadística del Padrón Continuo.

Tabla 2.2
Residentes según tipo de municipio y nacionalidad en Castilla y León

Ámbito	Población total		Población extranjera		% de municipios	
	2019	2020	2019	2020	2019	2020
Capitales	1.031.398	1.033.915	59.416	66.240	5,76	6,41
Otras ciudades	217.785	217.510	13.218	14.330	6,07	6,59
Áreas periurbanas	191.426	192.448	6.425	7.086	3,36	3,68
Influencia urbana	154.270	155.500	6.537	6.905	4,24	4,44
Centros de 1er Orden	148.634	153.254	11.627	12.746	7,82	8,32
Centros de 2º Orden	128.957	125.454	10.037	10.329	7,78	8,23
Centros de 3er Orden	59.688	57.162	4.244	4.394	7,11	7,69
Rural Profundo (<2.000 hab.)	468.740	461.058	18.427	19.272	3,93	4,18
Castilla y León	**2.400.898**	**2.396.301**	**129.931**	**141.302**	**5,41**	**5,90**

Nota: Se incluye en las áreas de influencia urbana el municipio alavés de la Ribera Baja (área de influencia de Miranda de Ebro) por lo que el total de municipios suma 2.249 y la población supera la total regional (2.394.918).
Los centros de 1er orden tienen más de 5.000 habitantes, los de 2º orden entre 2.000 y 5.000 habitantes y los de 3er orden menos de 2.000 habitantes. El rural profundo son municipios menores de 2.000 habitantes que no ejercen funciones de centros.
Fuente: INE, Estadística del Padrón Continuo.

Figura 2.1
Variación anual del número de residentes extranjeros (2010-2020).
Comparativa España – Castilla y León

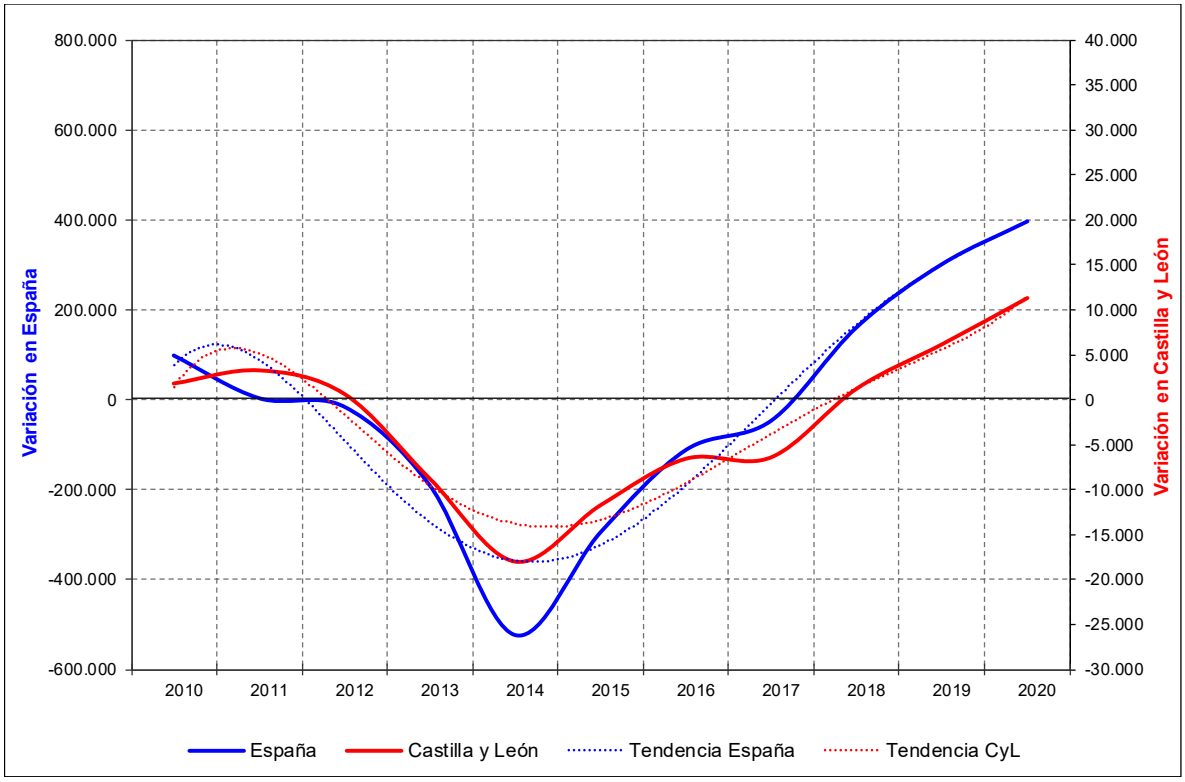

Fuente: INE, Estadística del Padrón Continuo.

Figura 2.2
Evolución del número de extranjeros empadronados y con permiso de residencia en Castilla y León (1999-2019)

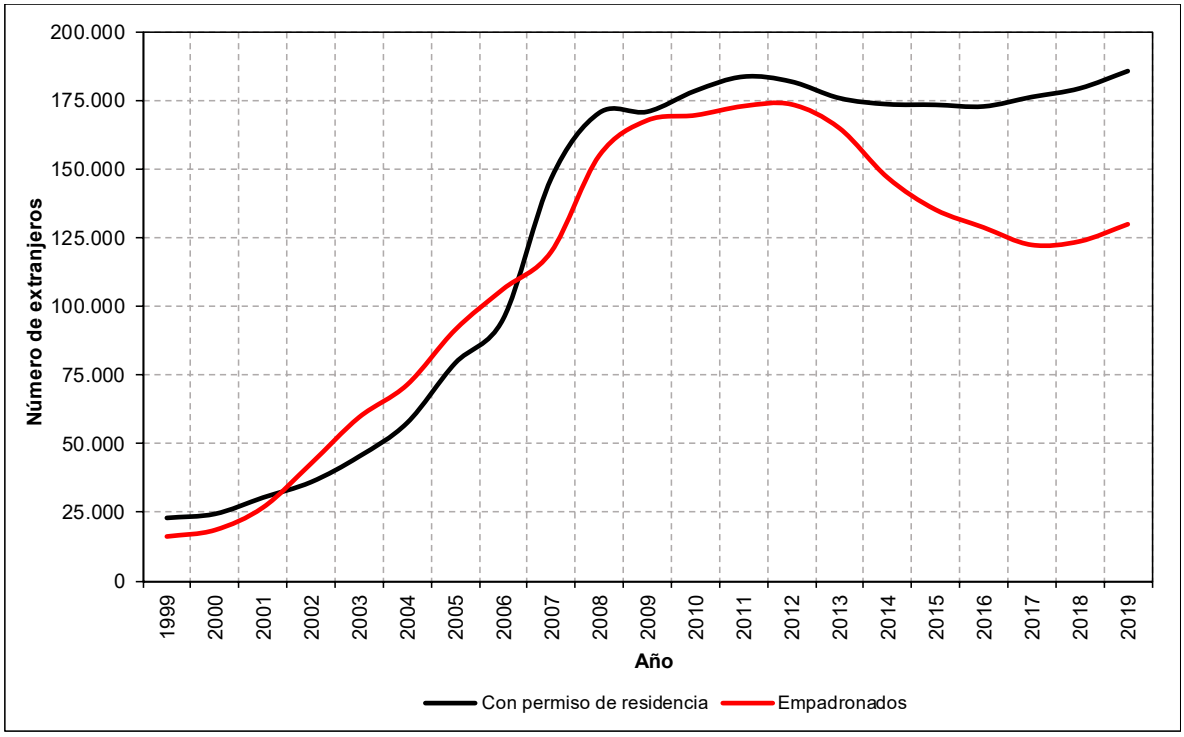

Fuente: Secretaría de Estado de Migraciones e INE, Estadística del Padrón Continuo.

Figura 2.3
Relación entre inmigración extranjera y crecimiento demográfico por CCAA (2015-2020)

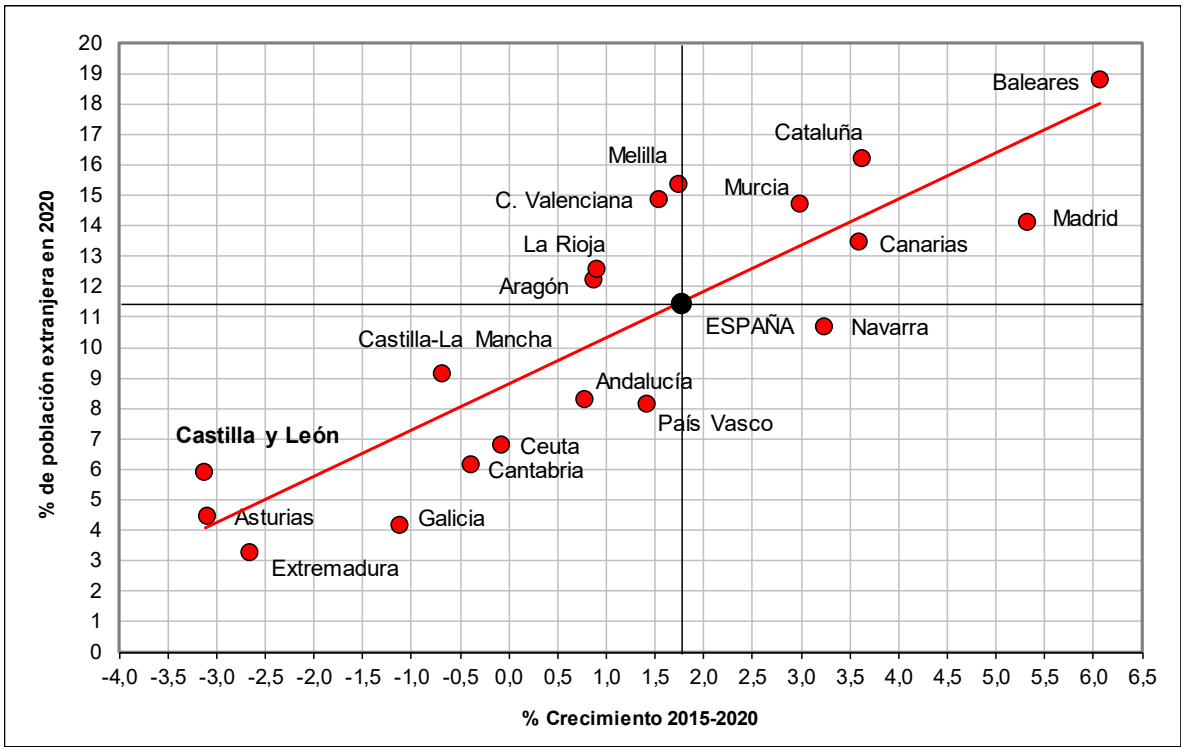

Fuente: INE, Estadística del Padrón Continuo.

Tabla 2.3
Evolución de la población extranjera en las provincias de Castilla y León, 2010-2020

	Cifras absolutas										
Provincia	2010	2011	2012	2013	2014	2015	2016	2017	2018	2019	2020
Ávila	12.613	13.574	13.912	13.520	12.601	11.500	10.739	10.284	9.141	9.449	10.472
Burgos	34.566	34.853	34.618	32.522	28.604	26.765	25.675	24.289	24.917	26.470	28.626
León	25.963	26.260	26.161	25.255	22.782	20.613	19.129	18.245	18.493	19.109	20.345
Palencia	7.209	7.454	7.603	7.244	6.586	6.300	6.190	6.080	6.288	6.612	7.166
Salamanca	17.506	17.669	17.831	16.271	13.937	12.798	12.215	11.752	12.336	13.287	14.893
Segovia	21.074	21.206	21.730	20.797	18.948	17.625	16.774	16.016	16.140	16.864	17.965
Soria	9.870	10.137	9.904	9.277	8.337	7.424	7.196	6.754	6.973	7.438	8.271
Valladolid	32.656	33.257	32.947	31.789	27.860	25.325	24.343	22.987	23.559	24.783	27.322
Zamora	8.041	8.406	8.803	8.105	7.163	6.786	6.372	5.871	5.728	5.782	6.097
Castilla y León	**169.498**	**172.816**	**173.509**	**164.780**	**146.818**	**135.136**	**128.633**	**122.278**	**123.575**	**129.794**	**141.157**

Fuente: INE, Estadística del Padrón Continuo.

Tabla 2.4
Residentes extranjeros según área de procedencia, 2020

Procedencia	España	Castilla y León	España %	Castilla y León %
UE (28)	1.880.821	59.393	34,61	42,08
Resto de Europa	299.177	3.801	5,51	2,69
Marruecos	865.945	22.423	15,94	15,89
Resto de África	327.462	5.561	6,03	3,94
América Central	356.102	11.104	6,55	7,87
América del Norte	74.468	1.726	1,37	1,22
América del Sur	1.123.517	29.748	20,68	21,07
Asia	500.009	7.269	9,20	5,15
Oceanía y apátridas	6.652	132	0,12	0,09
TOTAL	**5.434.153**	**141.157**	**100**	**100**

Fuente: INE, Estadística del Padrón Continuo.

Figura 2.4
Evolución de la composición de la población castellana y leonesa según nacionalidad, 2000-2020

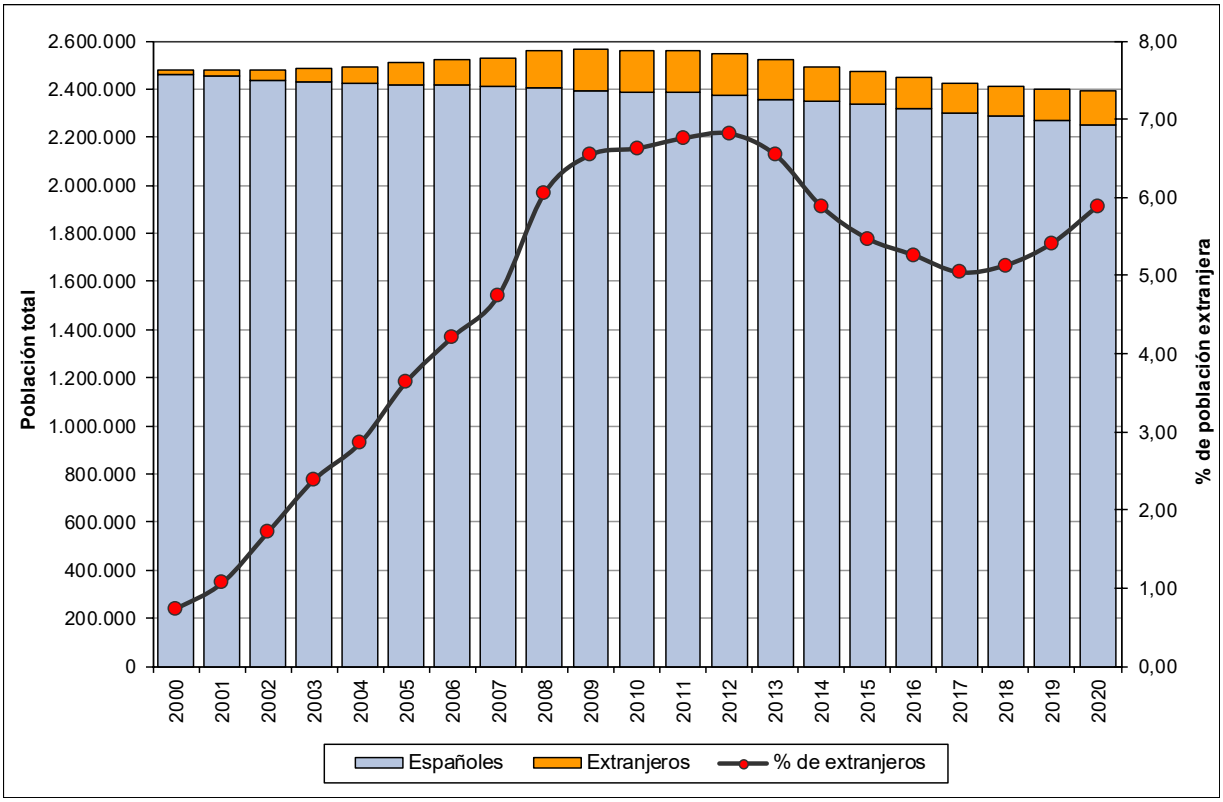

Fuente: INE, Estadística del Padrón Continuo.

Figura 2.5
Incidencia de la inmigración por provincias (relación entre el peso relativo de la población total y extranjera provinciales respecto al total de la comunidad), 2020

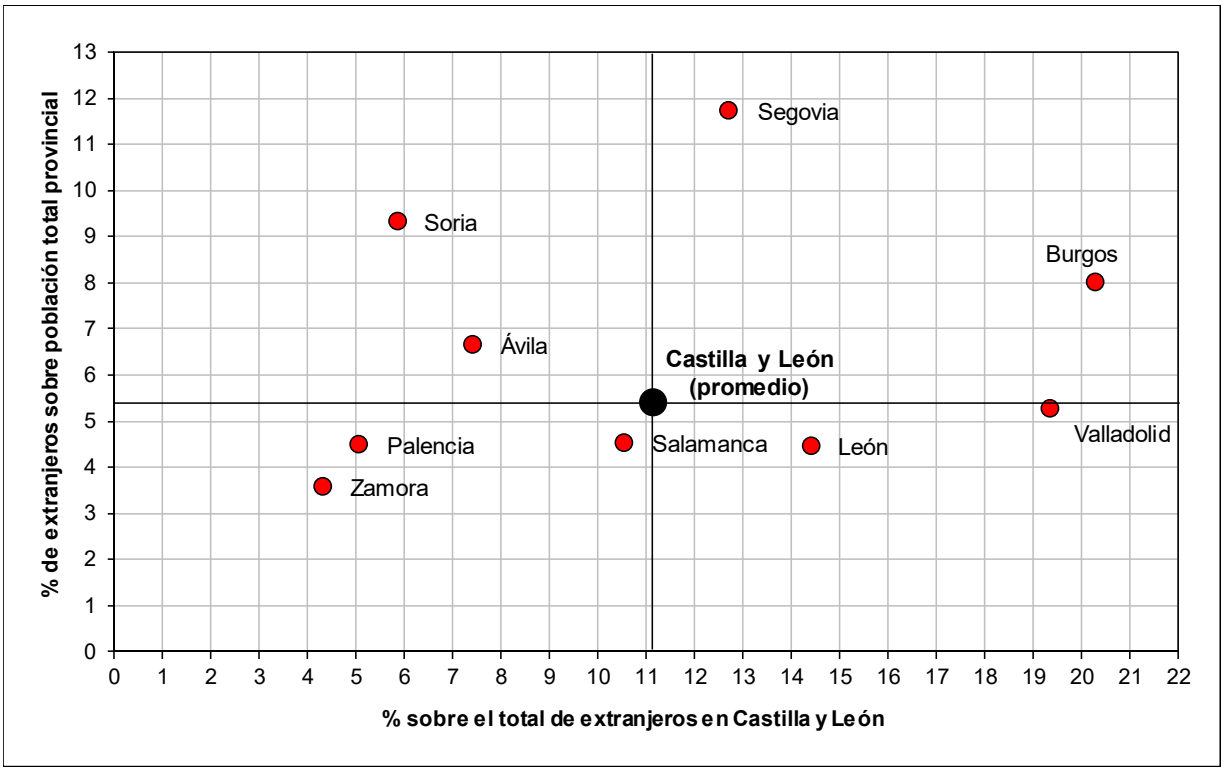

Fuente: INE, Estadística del Padrón Continuo.

Figura 2.6
Principales países de procedencia de los extranjeros residentes en Castilla y León, 2020

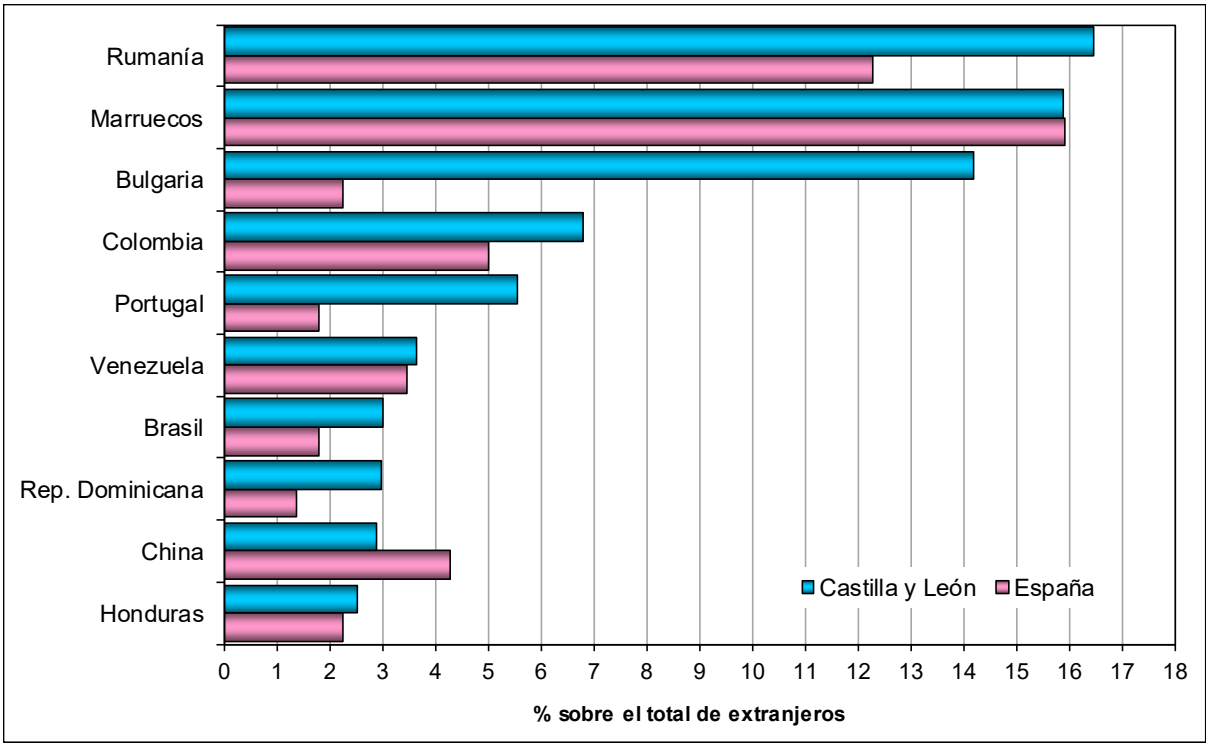

Fuente: INE, Estadística del Padrón Continuo.

Figura 2.7
Cambios en la composición de la población extranjera residente en ESPAÑA según grandes áreas de procedencia (2001, 2008 y 2020)

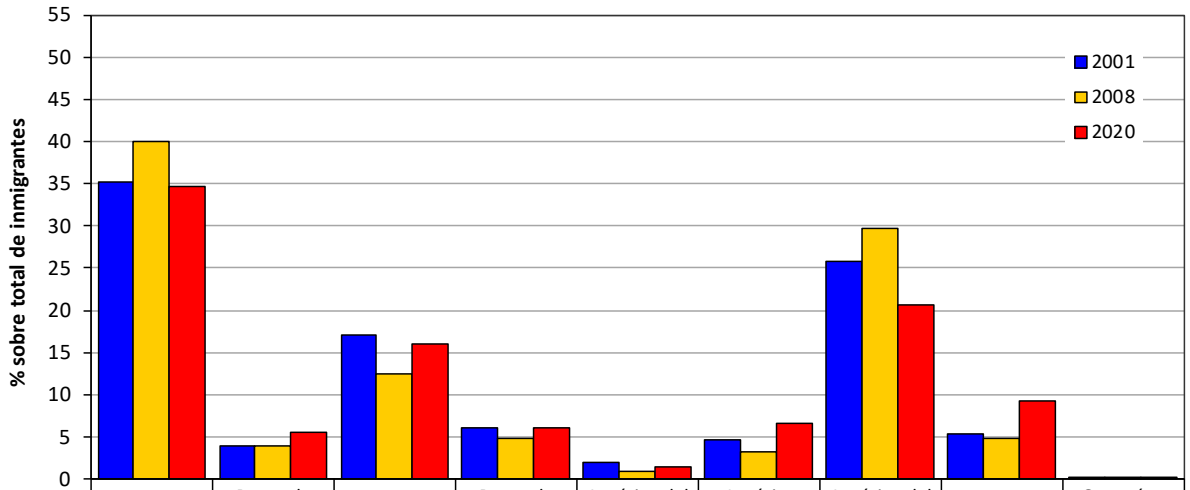

	UE (28)	Resto de Europa	Marruecos	Resto de África	América del Norte	América Central	América del Sur	Asia	Oceanía y Apátridas
2001	35,11	3,86	17,03	6,12	1,95	4,58	25,78	5,43	0,14
2008	39,94	3,99	12,39	4,88	0,94	3,27	29,67	4,87	0,06
2020	34,61	5,51	15,94	6,03	1,37	6,55	20,68	9,20	0,12

Fuente: INE, Estadística del Padrón Continuo.

Figura 2.8
Cambios en la composición de la población extranjera residente en CASTILLA y LEÓN según grandes áreas de procedencia (2001, 2008 y 2020)

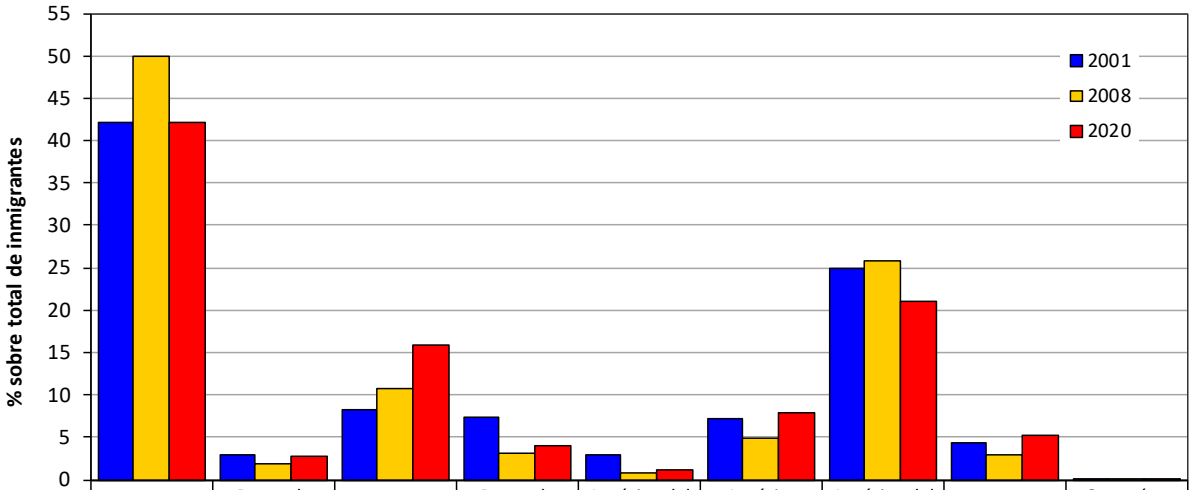

	UE (28)	Resto de Europa	Marruecos	Resto de África	América del Norte	América Central	América del Sur	Asia	Oceanía y Apátridas
2001	42,15	2,91	8,30	7,32	2,85	7,15	24,92	4,33	0,08
2008	49,91	1,87	10,73	3,02	0,88	4,96	25,74	2,84	0,05
2020	42,08	2,69	15,89	3,94	1,22	7,87	21,07	5,15	0,09

Fuente: INE, Estadística del Padrón Continuo.

Figura 2.9
Grandes regiones de procedencia de los extranjeros residentes en Castilla y León según provincias (2020)

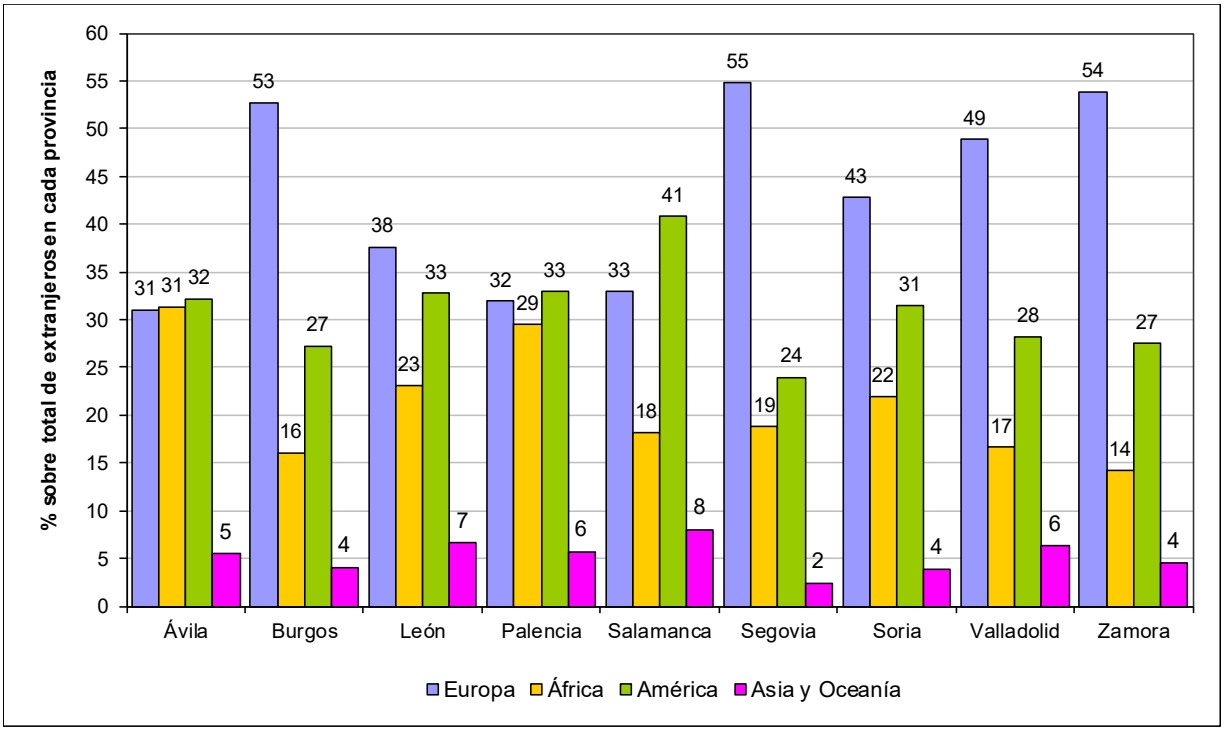

Fuente: INE, Estadística del Padrón Continuo.

Figura 2.10
Mapa municipal de la distribución de los residentes extranjeros en 2020

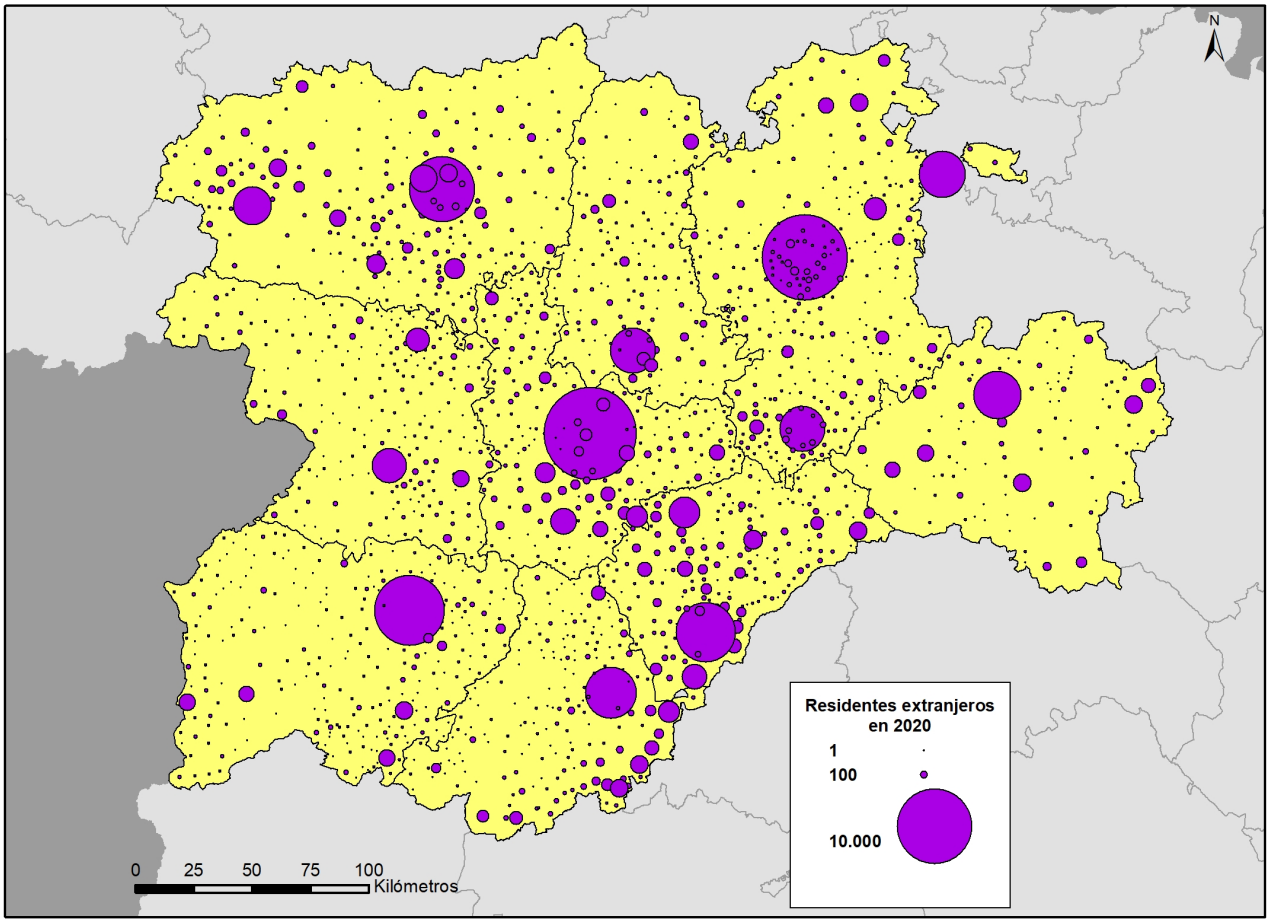

Fuente: INE, Estadística del Padrón Continuo.

Figura 2.11
Mapa municipal del porcentaje de residentes extranjeros sobre la población total en 2020

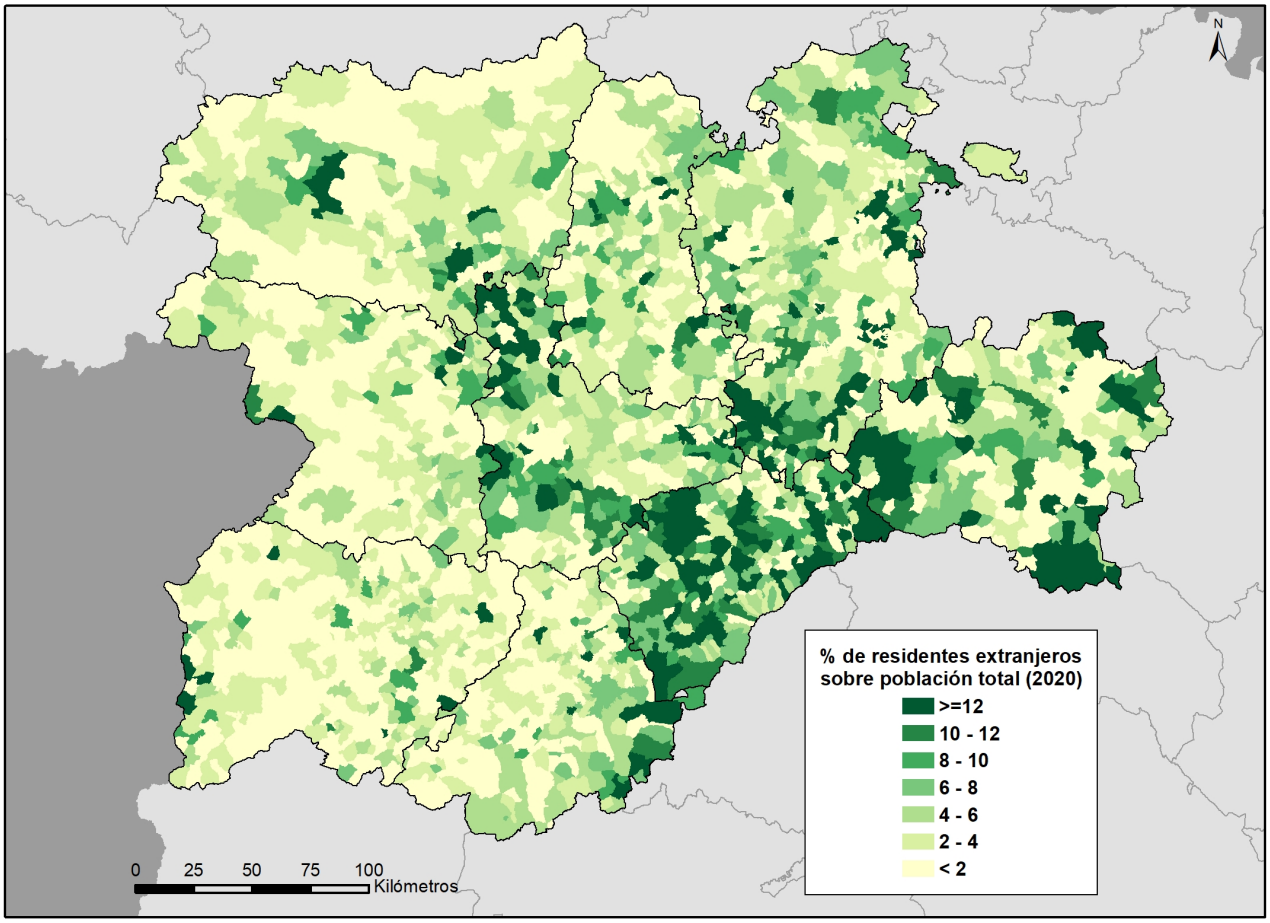

Fuente: INE, Estadística del Padrón Continuo.

Figura 2.12
Mapa municipal del índice de localización de la población extranjera en 2020

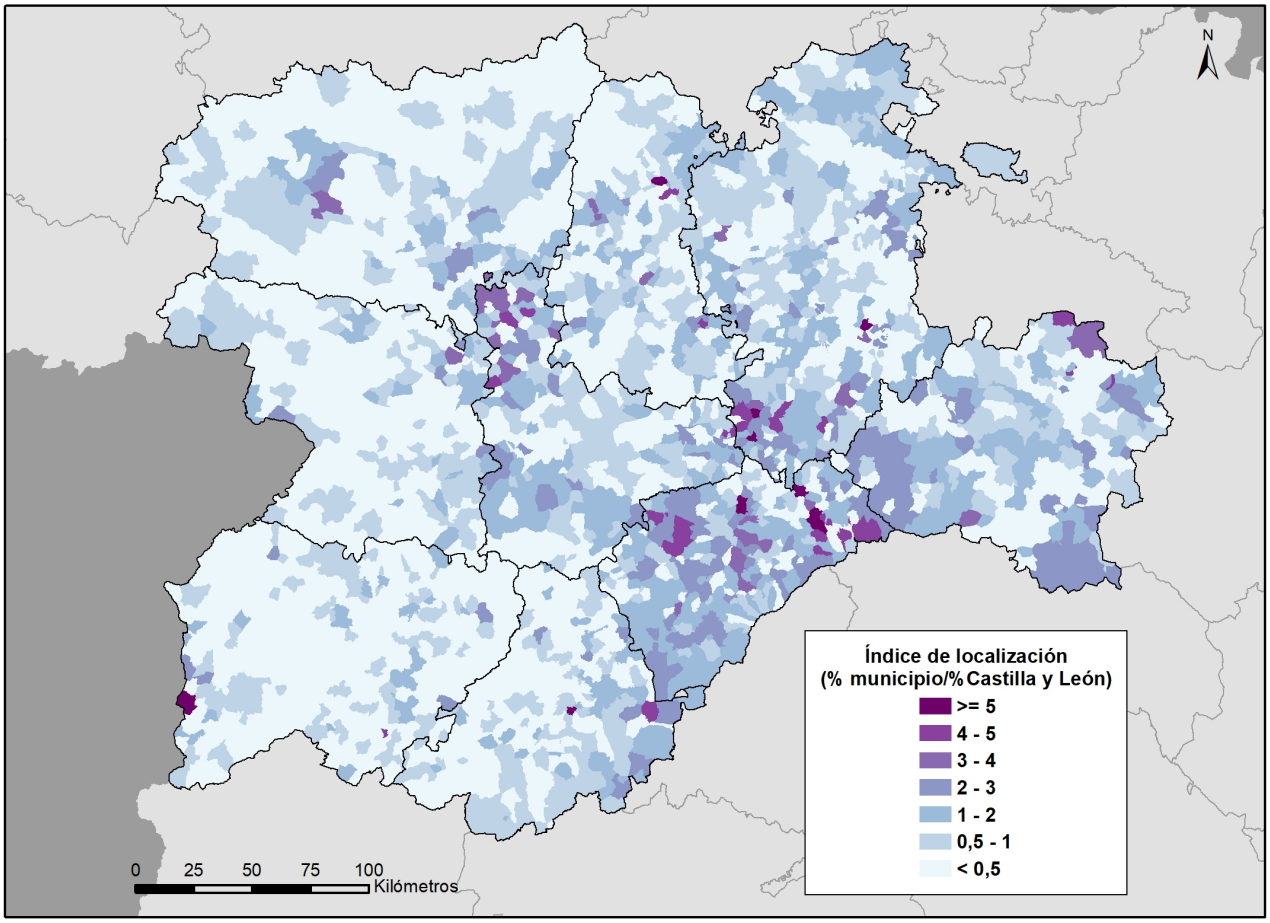

Fuente: INE, Estadística del Padrón Continuo.

3. Movimientos migratorios

Tabla 3.1
Evolución de las migraciones internacionales en Castilla y León por provincia y nacionalidad (2005-2019)

Inmigrantes (total)										
AÑO	Ávila	Burgos	León	Palencia	Salamanca	Segovia	Soria	Valladolid	Zamora	CyL
2005	1.829	3.971	3.992	950	2.488	2.661	951	4.245	1.235	22.322
2006	2.606	6.044	4.488	1.165	3.609	3.772	1.350	5.283	1.621	29.938
2007	3.676	9.082	5.018	1.724	4.328	5.292	1.877	7.911	2.611	41.519
2008	1.915	4.746	3.778	1.308	3.622	2.266	1.278	4.373	1.257	24.543
2009	1.218	2.524	2.435	851	2.285	1.625	761	3.073	772	15.544
2010	1.028	2.458	2.118	718	2.210	1.434	651	2.796	862	14.275
2011	823	2.519	2.018	666	1.721	1.171	508	2.696	839	12.961
2012	639	1.723	1.520	467	1.416	737	358	1.742	544	9.146
2013	528	1.509	1.371	401	1.214	731	339	1.622	436	8.151
2014	540	1.873	1.596	421	1.171	840	411	1.736	431	9.019
2015	614	1.828	1.601	430	1.437	940	401	2.023	523	9.797
2016	822	2.284	1.938	628	1.603	1.171	554	2.356	589	11.945
2017	954	3.002	2.285	723	2.179	1.432	724	2.735	622	14.656
2018	1.328	3.455	2.706	929	2.728	1.744	881	3.445	799	18.015
2019	1.739	4.379	3.171	1.210	3.202	2.186	1.365	4.443	929	22.624

Emigrantes (total)										
AÑO	Ávila	Burgos	León	Palencia	Salamanca	Segovia	Soria	Valladolid	Zamora	CyL
2005	77	381	229	75	236	118	52	291	95	1.554
2006	191	1.064	426	204	894	504	116	590	207	4.196
2007	255	1.297	550	284	899	403	150	829	313	4.980
2008	296	1.542	628	351	1.002	551	255	1.571	384	6.580
2009	651	1.706	982	488	1.768	1.513	427	2.231	302	10.068
2010	400	3.123	823	445	1.433	1.178	365	1.976	415	10.158
2011	427	1.899	1.051	412	1.166	708	362	1.899	428	8.352
2012	357	2.951	929	626	1.270	1.062	434	1.746	497	9.872
2013	697	3.299	1.334	515	1.571	1.530	401	1.937	578	11.862
2014	643	2.402	1.946	406	1.433	1.190	458	2.244	784	11.506
2015	627	1.968	2.795	475	1.499	791	428	2.837	653	12.073
2016	462	2.849	1.629	393	1.511	904	627	2.540	564	11.479
2017	549	1.943	1.670	372	1.418	1.030	261	3.330	428	11.001
2018	429	1.841	1.370	381	1.259	802	295	2.020	407	8.804
2019	449	2.292	1.442	525	1.396	832	510	1.890	494	9.830

Saldo migratorio (total)										
AÑO	Ávila	Burgos	León	Palencia	Salamanca	Segovia	Soria	Valladolid	Zamora	CyL
2005	1.752	3.590	3.763	875	2.252	2.543	899	3.954	1.140	20.768
2006	2.415	4.980	4.062	961	2.715	3.268	1.234	4.693	1.414	25.742
2007	3.421	7.785	4.468	1.440	3.429	4.889	1.727	7.082	2.298	36.539
2008	1.619	3.204	3.150	957	2.620	1.715	1.023	2.802	873	17.963
2009	567	818	1.453	363	517	112	334	842	470	5.476

2010	628	-665	1.295	273	777	256	286	820	447	4.117
2011	396	620	967	254	555	463	146	797	411	4.609
2012	282	-1.228	591	-159	146	-325	-76	-4	47	-726
2013	-169	-1.790	37	-114	-357	-799	-62	-315	-142	-3.711
2014	-103	-529	-350	15	-262	-350	-47	-508	-353	-2.487
2015	-13	-140	-1.194	-45	-62	149	-27	-814	-130	-2.276
2016	360	-565	309	235	92	267	-73	-184	25	466
2017	405	1.059	615	351	761	402	463	-595	194	3.655
2018	899	1.614	1.336	548	1.469	942	586	1.425	392	9.211
2019	1.290	2.087	1.729	685	1.806	1.354	855	2.553	435	12.794

Inmigrantes (españoles)										
AÑO	**Ávila**	**Burgos**	**León**	**Palencia**	**Salamanca**	**Segovia**	**Soria**	**Valladolid**	**Zamora**	**CyL**
2005	71	104	370	76	261	67	30	308	158	1.445
2006	70	125	387	93	262	46	19	317	184	1.503
2007	68	138	397	79	265	46	31	295	151	1.470
2008	46	154	311	61	206	61	24	272	111	1.246
2009	48	114	307	47	161	50	46	207	109	1.089
2010	50	127	276	43	209	49	12	202	112	1.080
2011	70	226	336	76	229	64	34	245	104	1.384
2012	51	125	279	41	224	67	26	183	84	1.080
2013	67	144	280	59	189	77	18	177	92	1.103
2014	86	208	319	61	186	122	42	284	95	1.403
2015	91	225	358	80	216	115	52	412	108	1.657
2016	102	341	445	100	272	139	75	424	142	2.040
2017	104	433	455	92	264	155	67	429	119	2.118
2018	140	392	521	71	296	119	60	505	163	2.267
2019	127	439	477	121	347	162	97	564	162	2.496

Emigrantes (españoles)										
AÑO	**Ávila**	**Burgos**	**León**	**Palencia**	**Salamanca**	**Segovia**	**Soria**	**Valladolid**	**Zamora**	**CyL**
2005	28	111	181	48	160	31	14	196	50	819
2006	64	106	159	42	166	31	20	182	63	833
2007	85	189	268	49	234	48	40	334	62	1.309
2008	51	215	305	79	215	83	28	286	102	1.364
2009	56	142	263	65	187	92	22	424	75	1.326
2010	62	203	258	60	238	66	35	251	100	1.273
2011	102	302	456	117	338	102	54	504	105	2.080
2012	74	294	371	92	263	128	54	395	89	1.760
2013	147	460	522	125	393	165	108	556	148	2.624
2014	156	474	600	150	436	145	145	639	171	2.916
2015	192	618	794	197	542	178	147	771	174	3.613
2016	188	552	697	128	497	210	196	741	162	3.371
2017	133	499	546	129	403	163	136	548	125	2.682
2018	191	441	573	145	406	191	171	498	129	2.745
2019	209	532	630	181	478	242	159	622	178	3.231

Saldo migratorio (españoles)										
AÑO	**Ávila**	**Burgos**	**León**	**Palencia**	**Salamanca**	**Segovia**	**Soria**	**Valladolid**	**Zamora**	**CyL**
2005	43	-7	189	28	101	36	16	112	108	626
2006	6	19	228	51	96	15	-1	135	121	670
2007	-17	-51	129	30	31	-2	-9	-39	89	161
2008	-5	-61	6	-18	-9	-22	-4	-14	9	-118
2009	-8	-28	44	-18	-26	-42	24	-217	34	-237
2010	-12	-76	18	-17	-29	-17	-23	-49	12	-193
2011	-32	-76	-120	-41	-109	-38	-20	-259	-1	-696
2012	-23	-169	-92	-51	-39	-61	-28	-212	-5	-680
2013	-80	-316	-242	-66	-204	-88	-90	-379	-56	-1.521
2014	-70	-266	-281	-89	-250	-23	-103	-355	-76	-1.513
2015	-101	-393	-436	-117	-326	-63	-95	-359	-66	-1.956
2016	-86	-211	-252	-28	-225	-71	-121	-317	-20	-1.331
2017	-29	-66	-91	-37	-139	-8	-69	-119	-6	-564
2018	-51	-49	-52	-74	-110	-72	-111	7	34	-478
2019	-82	-93	-153	-60	-131	-80	-62	-58	-16	-735

Inmigrantes (extranjeros)										
AÑO	**Ávila**	**Burgos**	**León**	**Palencia**	**Salamanca**	**Segovia**	**Soria**	**Valladolid**	**Zamora**	**CyL**
2005	1.758	3.867	3.622	874	2.227	2.594	921	3.937	1.077	20.877
2006	2.536	5.919	4.101	1.072	3.347	3.726	1.331	4.966	1.437	28.435
2007	3.608	8.944	4.621	1.645	4.063	5.246	1.846	7.616	2.460	40.049
2008	1.869	4.592	3.467	1.247	3.416	2.205	1.254	4.101	1.146	23.297
2009	1.170	2.410	2.128	804	2.124	1.575	715	2.866	663	14.455
2010	978	2.331	1.842	675	2.001	1.385	639	2.594	750	13.195
2011	753	2.293	1.682	590	1.492	1.107	474	2.451	735	11.577
2012	588	1.598	1.241	426	1.192	670	332	1.559	460	8.066
2013	461	1.365	1.091	342	1.025	654	321	1.445	344	7.048
2014	454	1.665	1.277	360	985	718	369	1.452	336	7.616
2015	523	1.603	1.243	350	1.221	825	349	1.611	415	8.140
2016	720	1.943	1.493	528	1.331	1.032	479	1.932	447	9.905
2017	850	2.569	1.830	631	1.915	1.277	657	2.306	503	12.538
2018	1.188	3.063	2.185	858	2.432	1.625	821	2.940	636	15.748
2019	1.612	3.940	2.694	1.089	2.855	2.024	1.268	3.879	767	20.128

Emigrantes (extranjeros)										
AÑO	**Ávila**	**Burgos**	**León**	**Palencia**	**Salamanca**	**Segovia**	**Soria**	**Valladolid**	**Zamora**	**CyL**
2005	49	270	48	27	76	87	38	95	45	735
2006	127	958	267	162	728	473	96	408	144	3.363
2007	170	1.108	282	235	665	355	110	495	251	3.671
2008	245	1.327	323	272	787	468	227	1.285	282	5.216
2009	595	1.564	719	423	1.581	1.421	405	1.807	227	8.742
2010	338	2.920	565	385	1.195	1.112	330	1.725	315	8.885
2011	325	1.597	595	295	828	606	308	1.395	323	6.272
2012	283	2.657	558	534	1.007	934	380	1.351	408	8.112
2013	550	2.839	812	390	1.178	1.365	293	1.381	430	9.238
2014	487	1.928	1.346	256	997	1.045	313	1.605	613	8.590
2015	435	1.350	2.001	278	957	613	281	2.066	479	8.460

2016	274	2.297	932	265	1.014	694	431	1.799	402	8.108
2017	416	1.444	1.124	243	1.015	867	125	2.782	303	8.319
2018	238	1.400	797	236	853	611	124	1.522	278	6.059
2019	240	1.760	812	344	918	590	351	1.268	316	6.599

Saldo migratorio (extranjeros)										
AÑO	**Ávila**	**Burgos**	**León**	**Palencia**	**Salamanca**	**Segovia**	**Soria**	**Valladolid**	**Zamora**	**CyL**
2005	1.709	3.597	3.574	847	2.151	2.507	883	3.842	1.032	20.142
2006	2.409	4.961	3.834	910	2.619	3.253	1.235	4.558	1.293	25.072
2007	3.438	7.836	4.339	1.410	3.398	4.891	1.736	7.121	2.209	36.378
2008	1.624	3.265	3.144	975	2.629	1.737	1.027	2.816	864	18.081
2009	575	846	1.409	381	543	154	310	1.059	436	5.713
2010	640	-589	1.277	290	806	273	309	869	435	4.310
2011	428	696	1.087	295	664	501	166	1.056	412	5.305
2012	305	-1.059	683	-108	185	-264	-48	208	52	-46
2013	-89	-1.474	279	-48	-153	-711	28	64	-86	-2.190
2014	-33	-263	-69	104	-12	-327	56	-153	-277	-974
2015	88	253	-758	72	264	212	68	-455	-64	-320
2016	446	-354	561	263	317	338	48	133	45	1.797
2017	434	1.125	706	388	900	410	532	-476	200	4.219
2018	950	1.663	1.388	622	1.579	1.014	697	1.418	358	9.689
2019	1.372	2.180	1.882	745	1.937	1.434	917	2.611	451	13.529

Fuente: INE, Estadística de Variaciones Residenciales.

Figura 3.1
Mapa municipal de tasas migratorias netas medias en el quinquenio 2015-2019

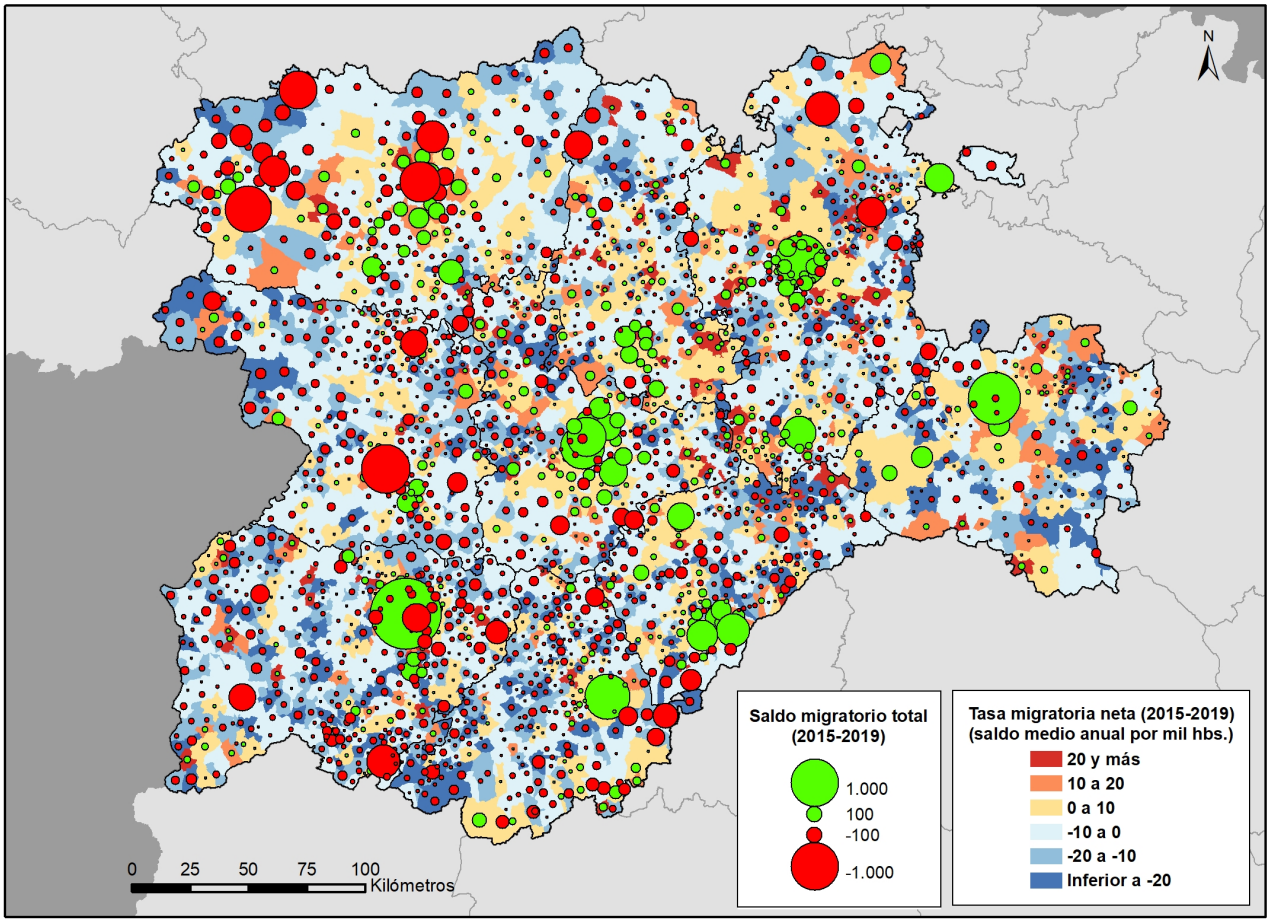

Fuente: INE, Estadística de Variaciones Residenciales.

Tabla 3.2
Emigración exterior en 2019 según las diversas fuentes de información del INE

Ámbito territorial	PERE (2019-2020) Variación del nº de residentes en el extranjero Total anual Variación	%	Nacidos en España Residentes	% del total	EVR (2019-2020) Emigrantes Total	Españoles	EM (2019-2020) Emigrantes Total	Españoles
Ávila	174	1,89	39	1,18	449	209	468	204
Burgos	477	2,29	107	1,79	2.292	532	1.830	434
León	825	1,56	-4	-0,03	1.442	630	1.435	605
Palencia	141	1,68	33	1,12	525	181	466	158
Salamanca	561	1,63	44	0,37	1.396	478	1.235	409
Segovia	216	5,53	102	5,81	832	242	915	228
Soria	180	2,26	42	2,74	510	159	387	122
Valladolid	483	2,87	177	2,63	1.890	622	1.718	659
Zamora	246	1,10	-29	-0,50	494	178	426	138
Castilla y León	**3.303**	**1,87**	**511**	**0,91**	**9.830**	**3.231**	**8.880**	**2.957**
ESPAÑA	**72.863**	**2,86**	**17.359**	**2,10**	**345.749**	**78.697**	**296.248**	**76.092**

Fuente: INE, PERE: Padrón de Españoles Residentes en el Extranjero. Variación entre ambas fechas.
EVR: Estadística de Variaciones Residenciales. Altas y bajas padronales.
EM: Estadística de Migraciones.

Tabla 3.3
Migraciones internacionales, 2019 (según la estadística de variaciones residenciales)

Provincia	Españoles Inmigrantes	Emigrantes	Saldo	Extranjeros Inmigrantes	Emigrantes	Saldo	Total Inmigrantes	Emigrantes	Saldo	Tasa neta
Ávila	127	209	-82	1.612	240	1.372	1.739	449	1.290	8,18
Burgos	439	532	-93	3.940	1.760	2.180	4.379	2.292	2.087	5,84
León	477	630	-153	2.694	812	1.882	3.171	1.442	1.729	3,77
Palencia	121	181	-60	1.089	344	745	1.210	525	685	4,26
Salamanca	347	478	-131	2.855	918	1.937	3.202	1.396	1.806	5,48
Segovia	162	242	-80	2.024	590	1.434	2.186	832	1.354	8,83
Soria	97	159	-62	1.268	351	917	1.365	510	855	9,63
Valladolid	564	622	-58	3.879	1.268	2.611	4.443	1.890	2.553	4,91
Zamora	162	178	-16	767	316	451	929	494	435	2,54
Castilla y León	**2.496**	**3.231**	**-735**	**20.128**	**6.599**	**13.529**	**22.624**	**9.830**	**12.794**	**5,34**

Fuente: INE, Estadística de Variaciones Residenciales.

Tabla 3.4
Migraciones internacionales, 2019 (según la estadística de migraciones)

	Españoles			Extranjeros			Total			
Provincia	Inmigrantes	Emigrantes	Saldo	Inmigrantes	Emigrantes	Saldo	Inmigrantes	Emigrantes	Saldo	Tasa neta
Ávila	145	204	-59	1.428	264	1.164	1.573	468	1.105	7,01
Burgos	420	434	-14	3.329	1.396	1.933	3.749	1.830	1.919	5,37
León	472	605	-133	2.410	830	1.580	2.882	1.435	1.447	3,16
Palencia	120	158	-38	909	308	601	1.029	466	563	3,50
Salamanca	346	409	-63	2.687	826	1.861	3.033	1.235	1.798	5,45
Segovia	150	228	-78	1.722	687	1.035	1.872	915	957	6,24
Soria	94	122	-28	1.156	265	891	1.250	387	863	9,72
Valladolid	505	659	-154	3.104	1.059	2.045	3.609	1.718	1.891	3,64
Zamora	175	138	37	671	288	383	846	426	420	2,45
Castilla y León	**2.427**	**2.957**	**-530**	**17.416**	**5.923**	**11.493**	**19.843**	**8.880**	**10.963**	**4,57**

Fuente: INE, Estadística de Migraciones.

Tabla 3.5
Inmigrantes españoles procedentes del exterior por grupos de edad, 2019

	<16		16-24		25-34		35-44		45-54		55-64		65 y más		Total
Provincias	Nº	%	Nº	%	Nº	%	Nº	%	Nº	%	Nº	%	Nº	%	Nº
Ávila	32	25,20	17	13,39	15	11,81	17	13,39	23	18,11	10	7,87	13	10,24	127
Burgos	122	27,79	53	12,07	65	14,81	90	20,50	41	9,34	37	8,43	31	7,06	439
León	93	19,50	41	8,60	76	15,93	84	17,61	57	11,95	46	9,64	80	16,77	477
Palencia	14	11,57	10	8,26	22	18,18	21	17,36	23	19,01	12	9,92	19	15,70	121
Salamanca	56	16,14	41	11,82	64	18,44	52	14,99	39	11,24	48	13,83	47	13,54	347
Segovia	26	16,05	37	22,84	20	12,35	28	17,28	20	12,35	12	7,41	19	11,73	162
Soria	29	29,90	12	12,37	11	11,34	18	18,56	11	11,34	11	11,34	5	5,15	97
Valladolid	134	23,76	55	9,75	85	15,07	101	17,91	77	13,65	61	10,82	51	9,04	564
Zamora	24	14,81	13	8,02	19	11,73	18	11,11	27	16,67	23	14,20	38	23,46	162
Castilla y León	**530**	**21,23**	**279**	**11,18**	**377**	**15,10**	**429**	**17,19**	**318**	**12,74**	**260**	**10,42**	**303**	**12,14**	**2.496**

Fuente: INE, Estadística de Variaciones Residenciales.

Tabla 3.6
Inmigrantes extranjeros procedentes del exterior por grupos de edad, 2019

	<16		16-24		25-34		35-44		45-54		55-64		65 y más		Total
Provincias	Nº	%	Nº	%	Nº	%	Nº	%	Nº	%	Nº	%	Nº	%	Nº
Ávila	416	25,81	312	19,35	378	23,45	256	15,88	153	9,49	60	3,72	37	2,30	1.612
Burgos	707	17,94	754	19,14	1.007	25,56	752	19,09	439	11,14	199	5,05	82	2,08	3.940
León	471	17,48	573	21,27	723	26,84	445	16,52	272	10,10	109	4,05	101	3,75	2.694
Palencia	182	16,71	287	26,35	263	24,15	174	15,98	101	9,27	54	4,96	28	2,57	1.089
Salamanca	445	15,59	627	21,96	846	29,63	466	16,32	260	9,11	135	4,73	76	2,66	2.855
Segovia	364	17,98	389	19,22	505	24,95	393	19,42	218	10,77	101	4,99	54	2,67	2.024
Soria	231	18,22	255	20,11	295	23,26	229	18,06	169	13,33	68	5,36	21	1,66	1.268
Valladolid	719	18,54	689	17,76	1.006	25,93	767	19,77	414	10,67	180	4,64	104	2,68	3.879
Zamora	133	17,34	119	15,51	215	28,03	144	18,77	89	11,60	37	4,82	30	3,91	767
Castilla y León	**3.668**	**18,22**	**4.005**	**19,90**	**5.238**	**26,02**	**3.626**	**18,01**	**2.115**	**10,51**	**943**	**4,69**	**533**	**2,65**	**20.128**

Fuente: INE, Estadística de Variaciones Residenciales.

Tabla 3.7
Altas y Bajas padronales y migración neta según tipología municipal, 2019

Tipo de municipio	Población media (2019-2020)	Cambios padronales		Migración neta	
		Altas	Bajas	Saldo	Tasa ‰
Capitales	1.032.657	42.539	35.834	6.705	6,49
Otras ciudades	217.648	8.059	7.340	719	3,30
Áreas periurbanas	191.937	10.025	9.261	764	3,98
Áreas de influencia urbana	154.885	9.081	7.886	1.195	7,72
Centros rurales de 1er orden	150.944	5.949	5.399	550	3,64
Centros rurales de 2º orden	127.206	5.594	5.104	490	3,85
Centros rurales de 3er orden	58.425	2.385	2.442	-57	-0,98
Rural profundo (<2.000 hab.)	464.899	18.777	19.764	-987	-2,12
Castilla y león	**2.398.600**	**102.409**	**93.030**	**9.379**	**3,91**

Nota: Se incluye en las áreas de influencia urbana el municipio alavés de la Ribera Baja/Erribera Beitia.

Fuente: INE, Estadística Variaciones Residenciales

Tabla 3.8
Resumen de los flujos migratorios por nacionalidad y edad en Castilla y León en 2019

FLUJOS MIGRATORIOS TOTALES DE ESPAÑOLES								
				Inmigrantes				
Flujos	Total	<16	16-24	25-34	35-44	45-54	55-64	65 y más
Exteriores	2.496	530	279	377	429	318	260	303
Interiores	65.388	10.089	6.198	13.632	12.388	8.415	5.653	9.013
Total	67.884	10.619	6.477	14.009	12.817	8.733	5.913	9.316
				Emigrantes				
Flujos	Total	<16	16-24	25-34	35-44	45-54	55-64	65 y más
Exteriores	3.231	468	351	1080	634	388	174	136
Interiores	69.033	9.654	7.001	16.431	12.871	8.536	5.518	9.022
Total	72.264	10.122	7.352	17.511	13.505	8.924	5.692	9.158
				Saldo migratorio				
Flujos	Total	<16	16-24	25-34	35-44	45-54	55-64	65 y más
Exteriores	-735	62	-72	-703	-205	-70	86	167
Interiores	-3.645	435	-803	-2.799	-483	-121	135	-9
Total	-4.380	497	-875	-3.502	-688	-191	221	158
FLUJOS MIGRATORIOS TOTALES DE EXTRANJEROS								
				Inmigrantes				
Flujos	Total	<16	16-24	25-34	35-44	45-54	55-64	65 y más
Exteriores	20.128	3.668	4.005	5.238	3.626	2.115	943	533
Interiores	14.264	2.320	2.041	3.813	3.368	1.740	690	292
Total	34.392	5.988	6.046	9.051	6.994	3.855	1.633	825
				Emigrantes				
Flujos	Total	<16	16-24	25-34	35-44	45-54	55-64	65 y más
Exteriores	6.599	820	929	1.626	1.460	945	507	312
Interiores	14.065	2.257	2.209	3.810	3.212	1.649	661	267
Total	20.664	3.077	3.138	5.436	4.672	2.594	1.168	579
				Saldo migratorio				
Flujos	Total	<16	16-24	25-34	35-44	45-54	55-64	65 y más
Exteriores	13.529	2.848	3.076	3.612	2.166	1.170	436	221
Interiores	199	63	-168	3	156	91	29	25
Total	13.728	2.911	2.908	3.615	2.322	1.261	465	246
FLUJOS MIGRATORIOS TOTALES DE ESPAÑOLES Y EXTRANJEROS								
				Inmigrantes				
Flujos	Total	<16	16-24	25-34	35-44	45-54	55-64	65 y más
Exteriores	22.624	4.198	4.284	5.615	4.055	2.433	1203	836
Interiores	79.652	12.409	8.239	17.445	15.756	10.155	6.343	9.305
Total	102.276	16.607	12.523	23.060	19.811	12.588	7.546	10.141
				Emigrantes				
Flujos	Total	<16	16-24	25-34	35-44	45-54	55-64	65 y más
Exteriores	9.830	1.288	1280	2.706	2.094	1.333	681	448
Interiores	83.098	11.911	9.210	20.241	16.083	10.185	6.179	9.289
Total	92.928	13.199	10.490	22.947	18.177	11.518	6.860	9.737

	Saldo migratorio							
Flujos	**Total**	**<16**	**16-24**	**25-34**	**35-44**	**45-54**	**55-64**	**65 y más**
Exteriores	12.794	2.910	3.004	2.909	1.961	1.100	522	388
Interiores	-3.446	498	-971	-2.796	-327	-30	164	16
Total	9.348	3.408	2.033	113	1.634	1.070	686	404

Fuente: INE, Estadística de Variaciones Residenciales.

Tabla 3.9
Migraciones interautonómicas desde o hacia Castilla y León (2018, 2019)

CCAA de origen o destino	2018			2019		
	Inmigrantes	Emigrantes	Saldo	Inmigrantes	Emigrantes	Saldo
Andalucía	1.811	1.863	-52	1.877	1.992	-115
Aragón	649	988	-339	726	874	-148
Asturias	1.135	1.261	-126	1.064	1.223	-159
Illes Balears	515	616	-101	549	571	-22
Canarias	613	783	-170	721	816	-95
Cantabria	720	1.024	-304	769	929	-160
Castilla-La Mancha	1.096	1.025	71	1.192	1.008	184
Cataluña	1.772	1.818	-46	1.751	1.664	87
C. Valenciana	1.238	1.695	-457	1.294	1.557	-263
Extremadura	944	609	335	865	644	221
Galicia	1.225	1.429	-204	1.175	1.420	-245
C. de Madrid	6.529	9.002	-2.473	7.113	9.267	-2.154
R. de Murcia	323	358	-35	400	309	91
C. F. de Navarra	309	462	-153	325	383	-58
País Vasco	1.942	2.095	-153	1.941	1.936	5
La Rioja	336	423	-87	336	494	-158
Ceuta	48	23	25	81	27	54
Melilla	84	66	18	76	41	35
TOTAL	**21.289**	**25.540**	**-4.251**	**22.255**	**25.155**	**-2.900**

Fuente: INE, Estadística de Migraciones.

Figura 3.2
Flujos y saldos migratorios INTERIORES de españoles desde y hacia Castilla y León en 2019 (solo españoles)

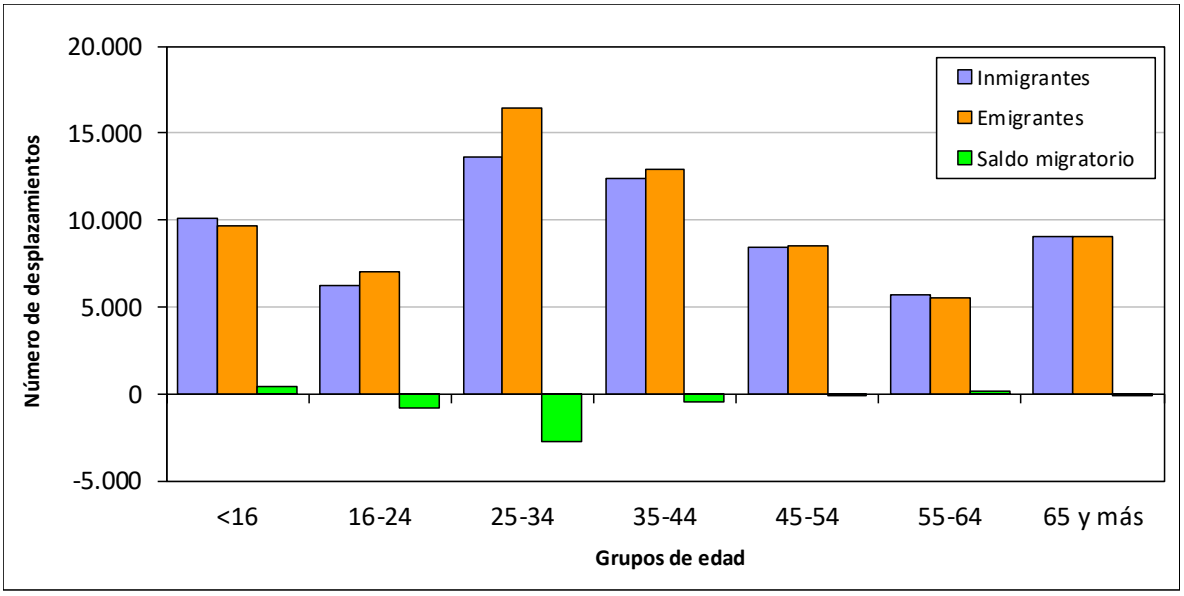

Fuente: INE, Estadística de Variaciones Residenciales.

Figura 3.3
Flujos y saldos migratorios INTERIORES de extranjeros desde y hacia Castilla y León en 2019 (solo extranjeros)

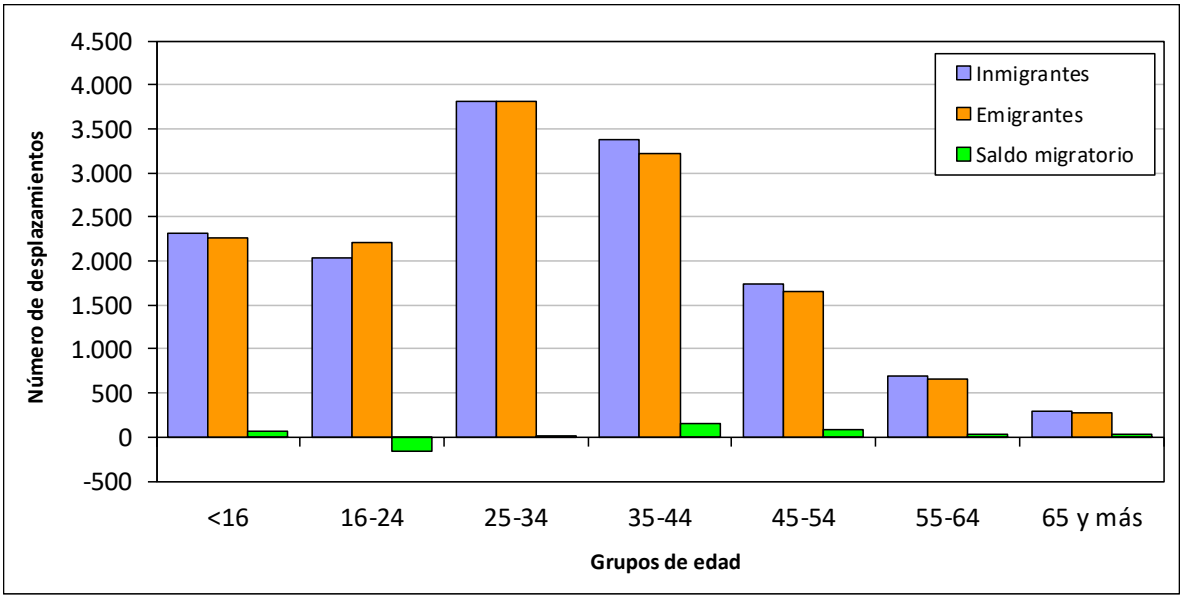

Fuente: INE, Estadística de Variaciones Residenciales.

Figura 3.4
Flujos y saldos migratorios INTERIORES totales desde y hacia Castilla y León en 2019 (españoles y extranjeros)

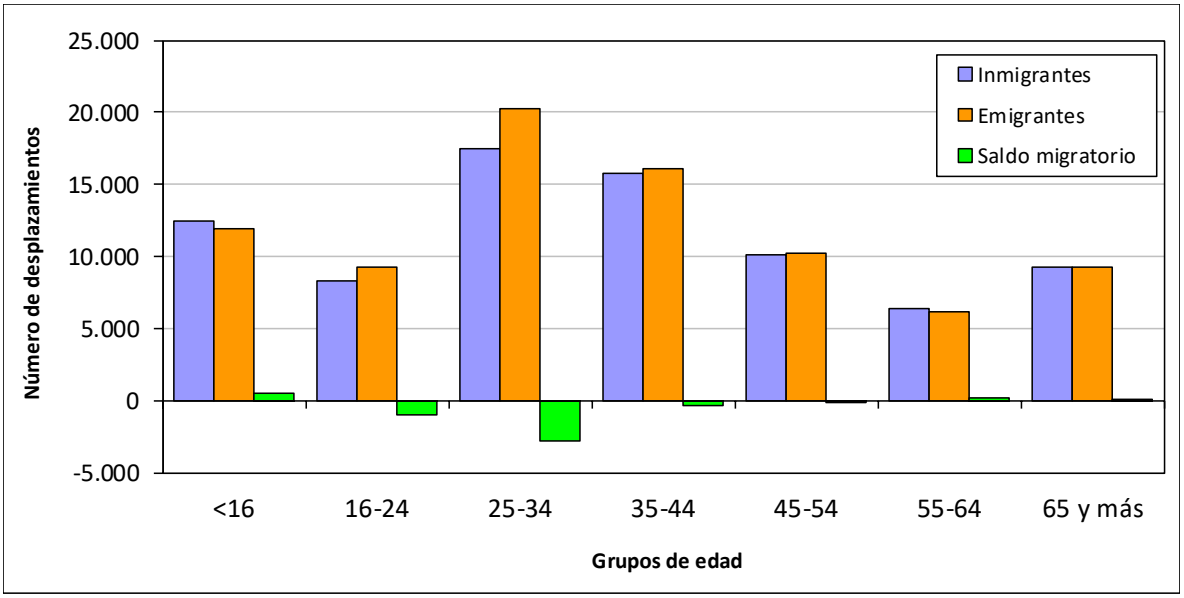

Fuente: INE, Estadística de Variaciones Residenciales.

Figura 3.5
Flujos y saldos migratorios EXTERIORES de españoles desde y hacia Castilla y León en 2019 (solo españoles)

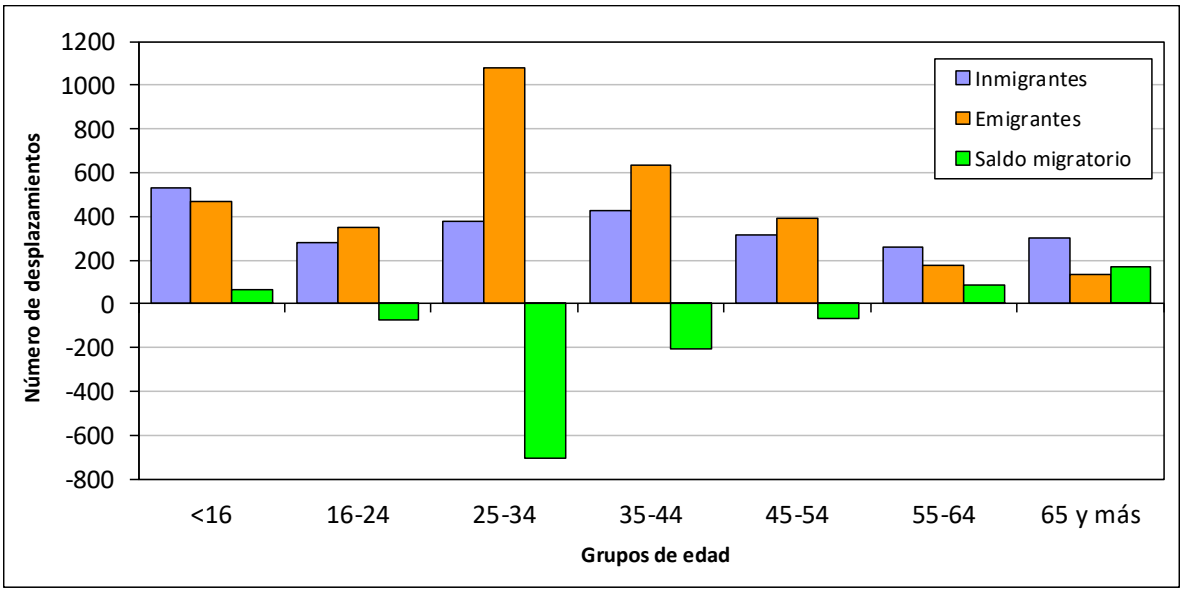

Fuente: INE, Estadística de Variaciones Residenciales.

Figura 3.6
Flujos y saldos migratorios EXTERIORES de extranjeros desde y hacia Castilla y León en 2019 (solo extranjeros)

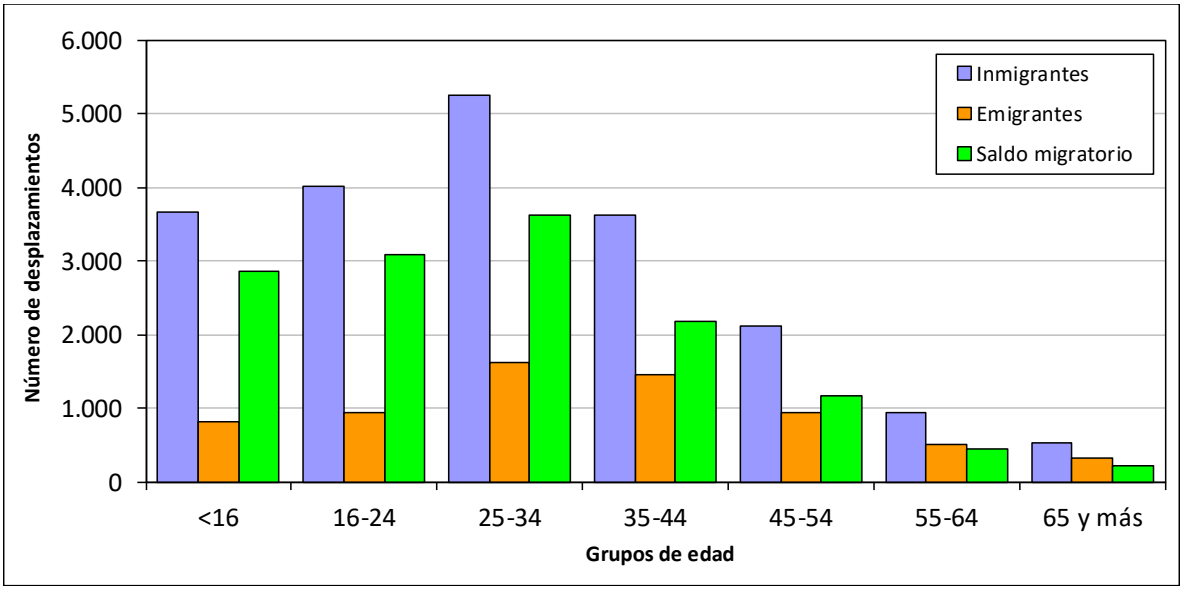

Fuente: INE, Estadística de Variaciones Residenciales.

Figura 3.7
Flujos y saldos migratorios EXTERIORES totales desde y hacia Castilla y León en 2019 (españoles y extranjeros)

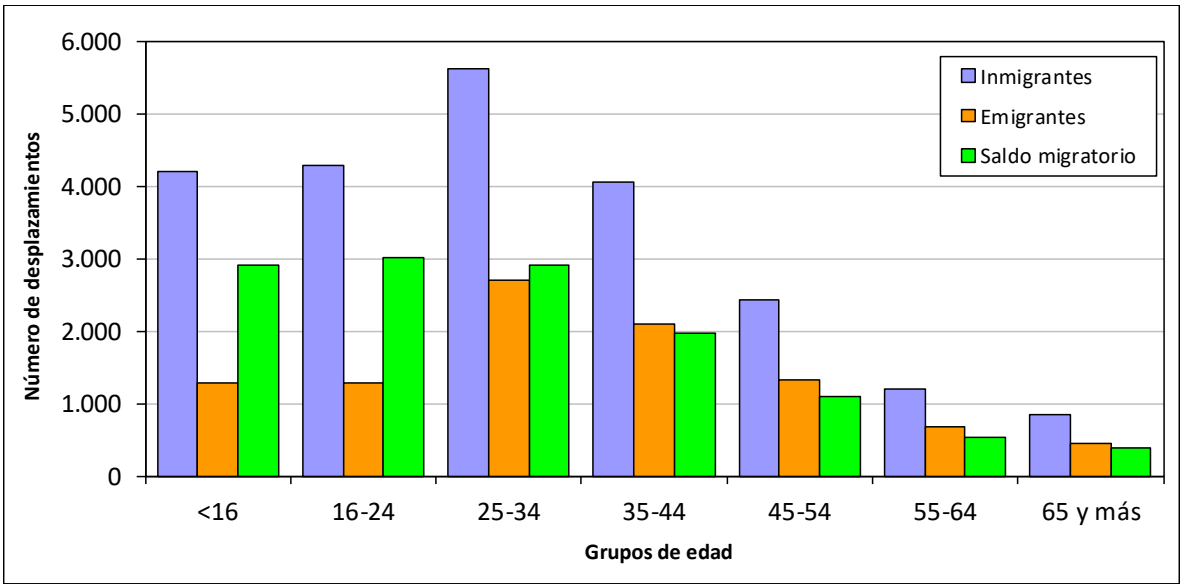

Fuente: INE, Estadística de Variaciones Residenciales.

Figura 3.8
Flujos y saldos migratorios TOTALES de españoles en Castilla y León en 2019 (solo españoles)

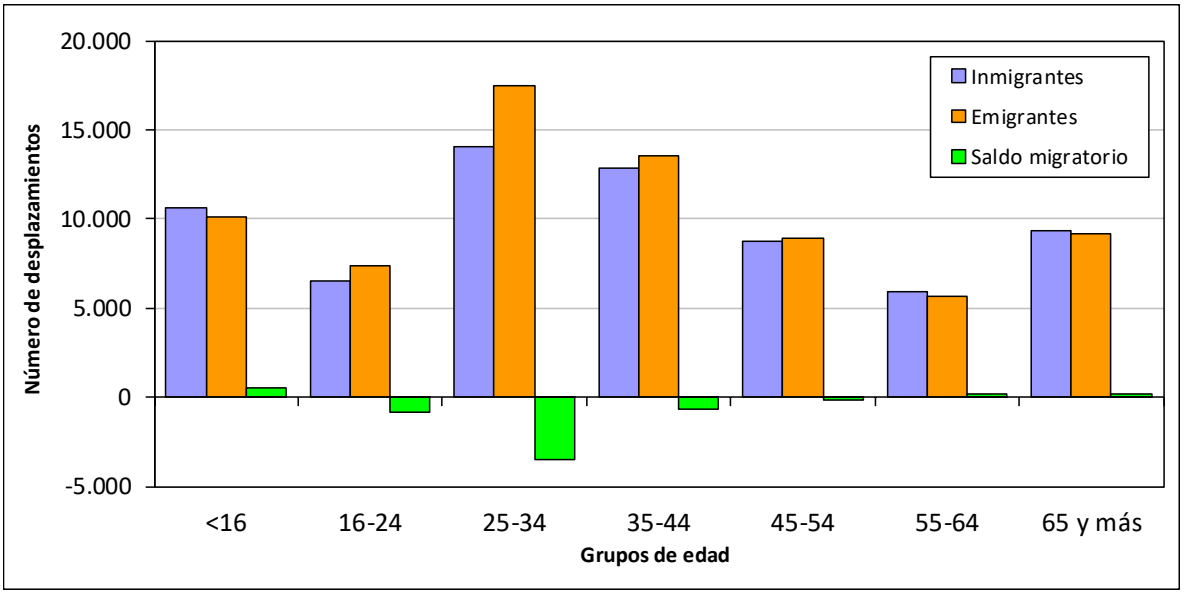

Fuente: INE, Estadística de Variaciones Residenciales.

Figura 3.9
Flujos y saldos migratorios TOTALES de extranjeros en Castilla y León en 2019 (solo extranjeros)

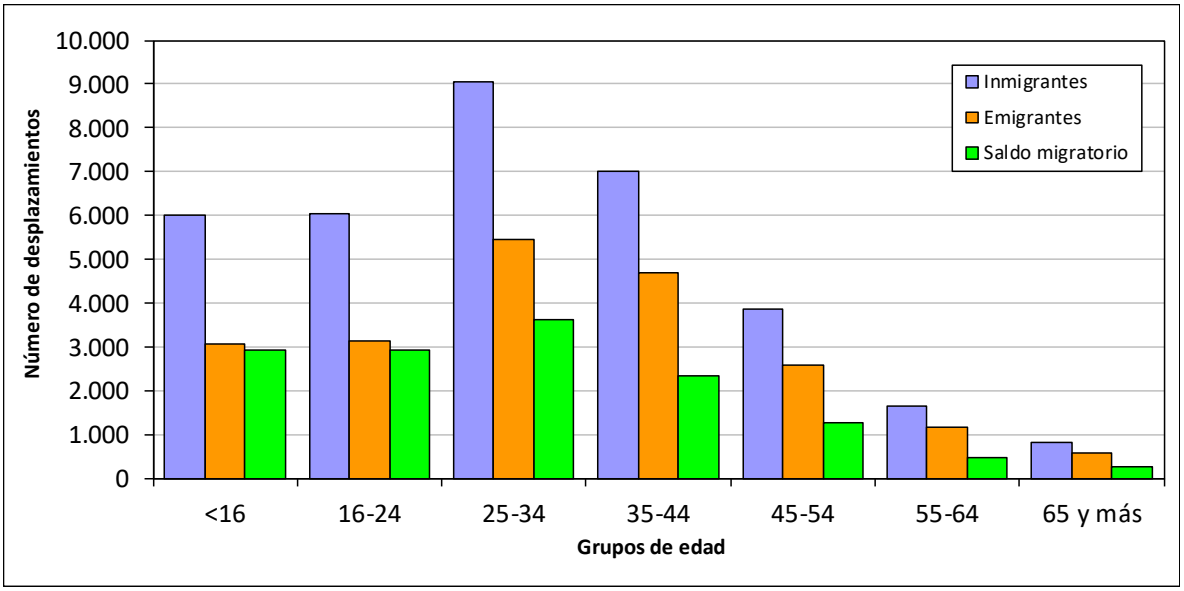

Fuente: INE, Estadística de Variaciones Residenciales.

Figura 3.10
Flujos y saldos migratorios totales en Castilla y León en 2019 (españoles y extranjeros)

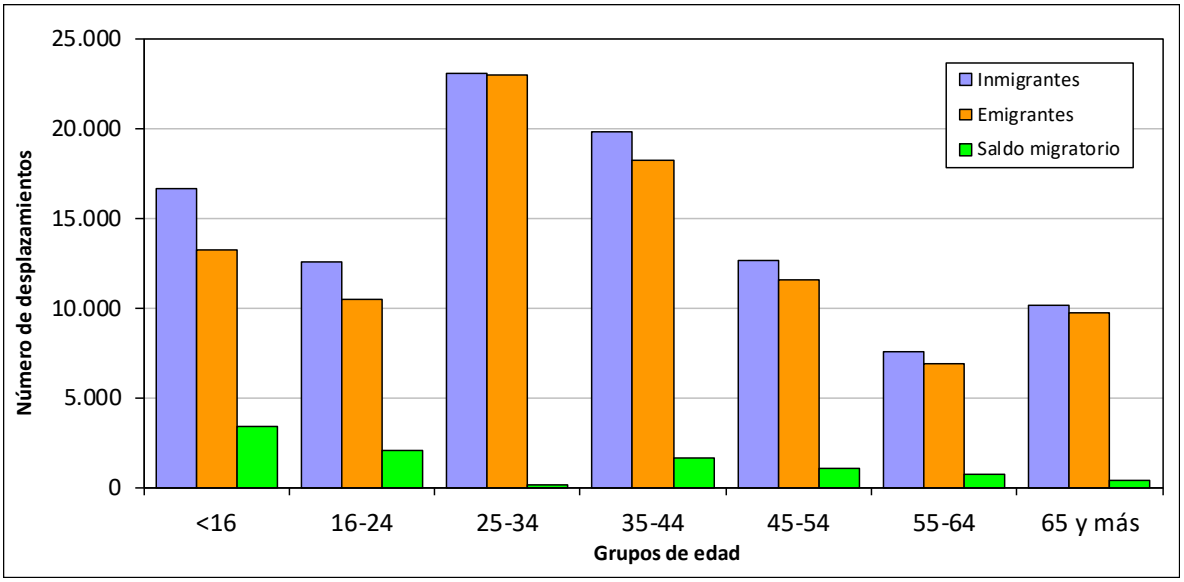

Fuente: INE, Estadística de Variaciones Residenciales.

Figura 3.11
Saldos migratorios por grupos de edad en Castilla y León en 2019

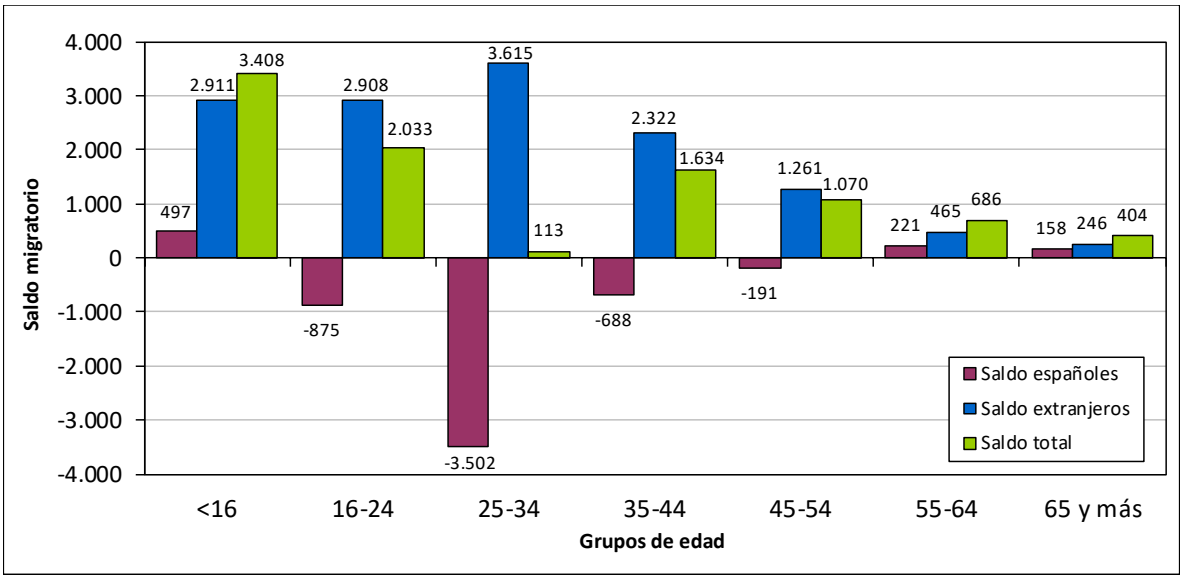

Fuente: INE, Estadística de Variaciones Residenciales.

Figura 3.12
Evolución de los saldos migratorios interior, exterior y total en Castilla y León (2002-2019)

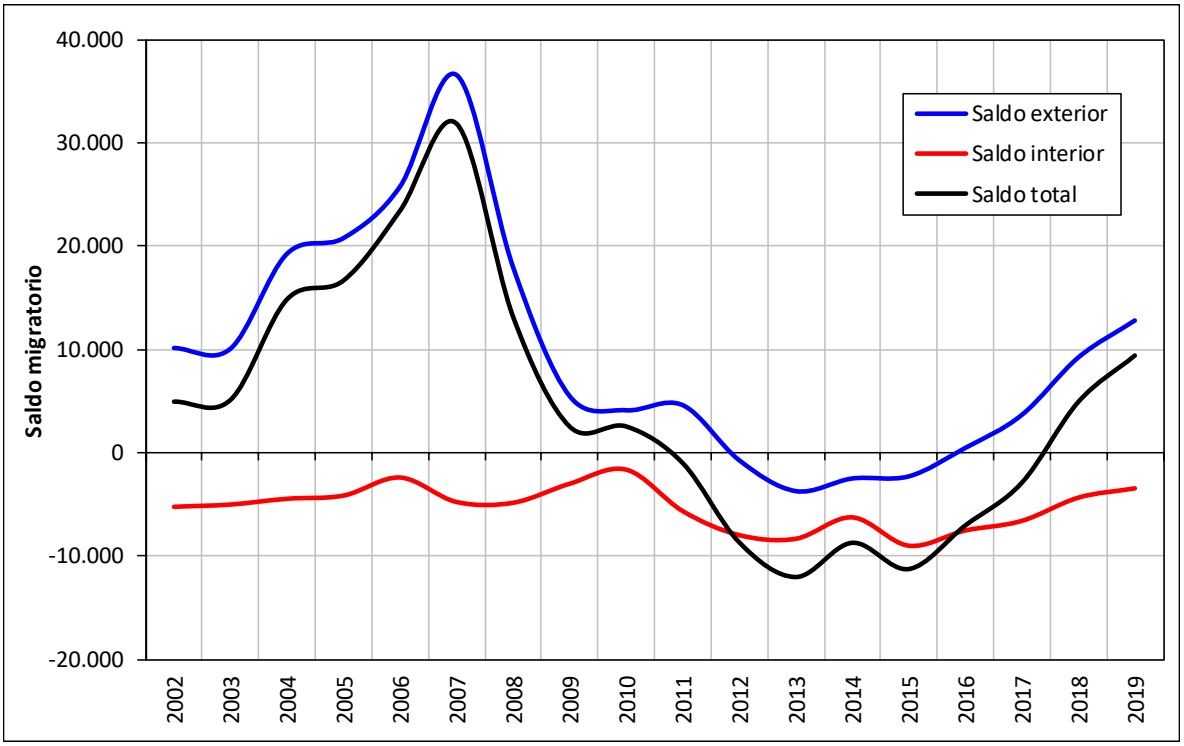

Fuente: INE, Estadística de Variaciones Residenciales.

Figura 3.13
Principales países de procedencia de los inmigrantes extranjeros en Castilla y León, 2019

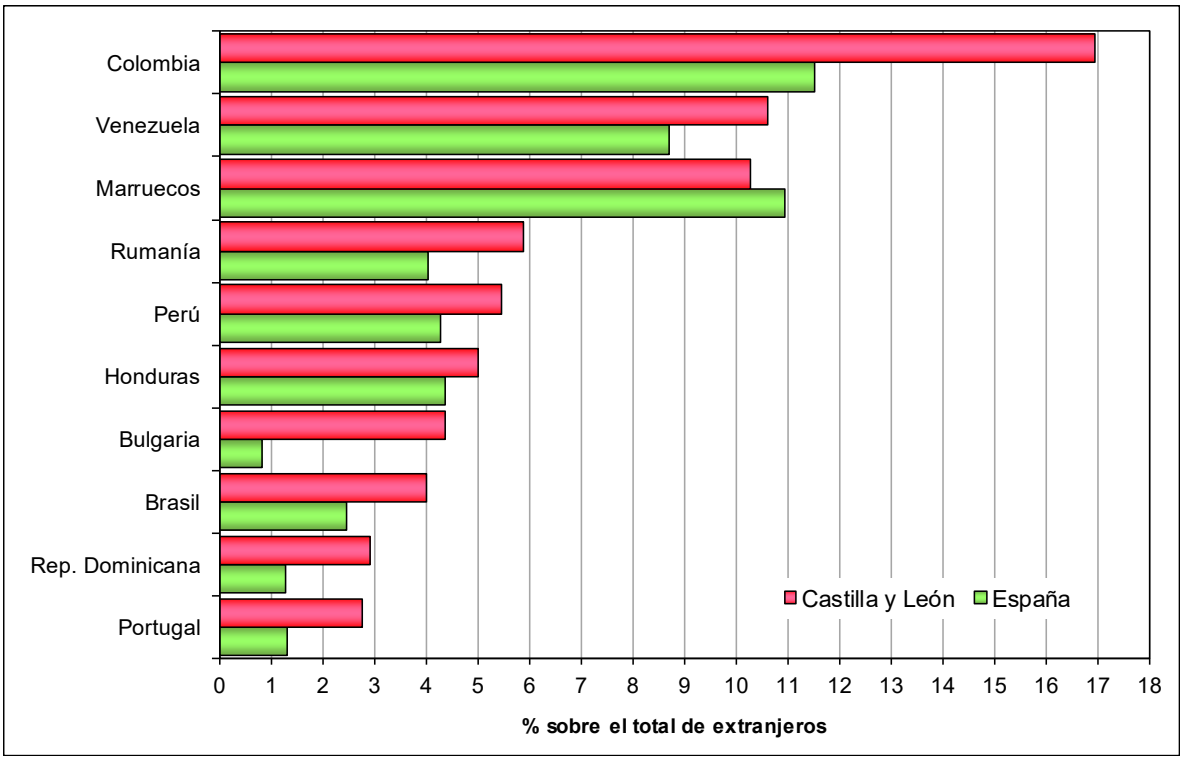

Fuente: INE, Estadística de Migraciones.

4. Dinámica natural de la población

Tabla 4.1.
Evolución de la dinámica natural en España y Castilla y León, 1975-2019

AÑO	Natalidad		Mortalidad		Crecimiento natural		ISF		Edad media de la maternidad		Edad media de la primo maternidad		% hijos de madre no casada	
	Acontecimientos por mil habitantes						Hijos por mujer							
	España	C y L	España	C y L	España	C y L	España	C y L	España	C y L	España	C y L	España	C y L
1975	18,70	13,91	8,32	8,76	10,38	5,16	2,77	2,23	28,85	29,71	25,25	26,19	2,02	1,74
1976	18,73	14,40	8,25	8,82	10,48	5,58	2,77	2,28	28,55	29,24	24,94	25,62	2,15	1,74
1977	17,96	13,89	8,04	8,76	9,92	5,13	2,65	2,20	28,45	29,13	24,85	25,60	2,32	2,02
1978	17,25	13,81	8,02	8,57	9,24	5,24	2,54	2,19	28,36	28,96	24,80	25,37	2,50	2,15
1979	16,17	13,18	7,81	8,35	8,36	4,83	2,37	2,09	28,24	28,74	24,78	25,34	2,80	2,50
1980	15,22	12,80	7,69	8,17	7,53	4,63	2,21	2,03	28,20	28,72	25,06	25,63	3,92	3,77
1981	14,10	12,11	7,75	8,34	6,35	3,77	2,04	1,91	28,23	28,74	25,25	25,85	4,41	4,04
1982	13,57	11,81	7,52	7,95	6,05	3,86	1,94	1,83	28,33	28,83	25,43	25,83	5,11	4,24
1983	12,71	11,14	7,90	8,50	4,81	2,64	1,80	1,69	28,38	28,88	25,52	25,94	5,20	4,17
1984	12,34	10,77	7,78	8,41	4,56	2,36	1,72	1,60	28,43	28,83	25,66	26,09	6,75	5,13
1985	11,85	10,28	8,11	8,85	3,74	1,43	1,64	1,51	28,46	28,79	25,79	26,18	7,96	6,75
1986	11,36	9,74	8,01	8,72	3,36	1,01	1,55	1,41	28,54	28,85	25,90	26,19	7,99	6,03
1987	11,02	9,33	7,96	8,70	3,06	0,63	1,49	1,33	28,57	28,80	26,14	26,31	8,26	6,74
1988	10,79	8,87	8,19	9,02	2,60	-0,15	1,45	1,26	28,58	28,85	26,25	26,55	9,11	7,02
1989	10,51	8,66	8,33	9,03	2,18	-0,37	1,40	1,22	28,72	29,05	26,56	26,89	9,34	6,82
1990	10,32	8,35	8,54	9,44	1,78	-1,09	1,36	1,17	28,86	29,17	26,81	27,24	9,60	7,30
1991	10,16	8,10	8,64	9,63	1,52	-1,53	1,33	1,13	29,04	29,35	27,16	27,60	10,00	8,30
1992	10,13	7,88	8,43	9,54	1,70	-1,66	1,31	1,09	29,26	29,60	27,50	27,92	10,52	8,79
1993	9,80	7,66	8,59	9,69	1,21	-2,02	1,26	1,05	29,47	29,82	27,81	28,26	10,75	8,99
1994	9,35	7,30	8,50	9,59	0,84	-2,29	1,19	0,99	29,74	30,10	28,12	28,59	10,74	8,70
1995	9,15	7,15	8,66	9,87	0,49	-2,71	1,16	0,97	29,98	30,30	28,41	28,89	11,09	8,02
1996	9,07	7,09	8,75	10,02	0,32	-2,93	1,14	0,96	30,21	30,57	28,49	29,05	11,65	8,95
1997	9,20	7,24	8,67	9,94	0,53	-2,70	1,15	0,98	30,40	30,75	28,73	29,33	13,08	9,49
1998	9,06	6,89	8,90	10,44	0,16	-3,55	1,13	0,93	30,56	31,01	28,92	29,61	14,48	10,56
1999	9,39	6,99	9,13	10,65	0,27	-3,65	1,16	0,95	30,68	31,24	29,03	29,85	16,25	11,49
2000	9,78	7,24	8,82	10,40	0,96	-3,16	1,21	0,99	30,74	31,35	29,14	30,03	17,70	12,88
2001	9,94	7,15	8,77	10,31	1,17	-3,16	1,24	0,99	30,77	31,51	29,17	30,12	19,69	14,19
2002	10,08	7,36	8,84	10,72	1,25	-3,36	1,25	1,02	30,80	31,61	29,25	30,33	21,74	16,35
2003	10,44	7,54	9,06	10,94	1,38	-3,40	1,30	1,06	30,85	31,58	29,31	30,31	23,37	18,88
2004	10,57	7,64	8,62	10,64	1,95	-3,01	1,32	1,07	30,87	31,58	29,36	30,29	25,05	20,13
2005	10,65	7,81	8,82	11,04	1,83	-3,23	1,33	1,10	30,92	31,72	29,40	30,45	26,54	21,09
2006	10,85	7,90	8,33	10,45	2,52	-2,55	1,36	1,13	30,90	31,64	29,39	30,32	28,36	23,40
2007	10,86	7,94	8,47	10,82	2,39	-2,88	1,38	1,14	30,85	31,56	29,45	30,24	30,25	25,39
2008	11,28	8,37	8,36	10,76	2,92	-2,39	1,44	1,22	30,83	31,46	29,30	30,17	33,16	31,23
2009	10,65	8,01	8,26	10,66	2,38	-2,64	1,38	1,18	31,04	31,68	29,60	30,44	34,48	32,04
2010	10,42	8,05	8,17	10,65	2,26	-2,60	1,37	1,20	31,20	31,81	29,82	30,69	35,52	33,41
2011	10,07	7,82	8,26	10,65	1,81	-2,84	1,34	1,19	31,44	32,03	30,11	30,87	37,37	34,53
2012	9,69	7,54	8,58	11,18	1,12	-3,65	1,32	1,17	31,56	32,16	30,25	31,07	38,96	35,80
2013	9,11	7,11	8,34	10,98	0,77	-3,86	1,27	1,13	31,66	32,26	30,42	31,20	40,86	38,06
2014	9,17	7,20	8,48	11,18	0,70	-3,98	1,32	1,17	31,78	32,41	30,55	31,40	42,52	39,81

2015	9,02	7,06	9,06	11,89	-0,04	-4,83	1,33	1,18	31,90	32,45	30,69	31,43	44,48	42,49
2016	8,80	6,82	8,79	11,63	0,01	-4,81	1,34	1,18	32,00	32,57	30,80	31,56	45,88	44,40
2017	8,41	6,40	9,07	11,96	-0,66	-5,56	1,31	1,14	32,08	32,55	30,90	31,57	46,79	46,08
2018	7,94	6,24	9,10	12,15	-1,16	-5,91	1,26	1,15	32,20	32,69	31,02	31,76	47,28	46,84
2019	7,62	5,96	8,83	11,95	-1,22	-5,99	1,24	1,13	32,25	32,64	31,10	31,66	48,41	47,28

Fuente: INE, Movimiento Natural de la Población.

Tabla 4.2
Evolución de la nupcialidad en España y Castilla y León, 1975-2019

Año	Nupcialidad (Por 1.000 hab.)		Edad de la primonupcialidad			
			Hombres		Mujeres	
	España	C y L	España	C y L	España	C y L
1975	7,60	5,87	26,83	27,69	24,29	25,08
1976	7,18	5,52	26,65	27,63	24,08	25,00
1977	7,14	5,63	26,45	27,26	23,97	24,75
1978	6,96	5,79	26,36	27,12	23,90	24,76
1979	6,59	5,60	26,41	27,24	23,91	24,77
1980	5,86	4,16	26,23	27,19	23,87	24,67
1981	5,32	3,86	26,38	27,30	24,00	24,74
1982	5,07	3,87	26,70	27,45	24,48	24,94
1983	5,12	4,28	26,76	27,64	24,63	25,11
1984	5,13	4,36	26,90	27,74	24,72	25,30
1985	5,17	4,14	27,03	27,80	24,79	25,22
1986	5,36	4,43	27,15	27,88	24,88	25,40
1987	5,55	4,64	27,23	28,00	24,97	25,46
1988	5,61	4,78	27,39	28,26	25,12	25,69
1989	5,67	4,78	27,56	28,36	25,33	25,80
1990	5,64	4,64	27,80	28,57	25,59	26,14
1991	5,57	4,63	28,09	28,94	25,93	26,50
1992	5,52	4,62	28,35	29,21	26,21	26,73
1993	5,08	4,16	28,67	29,53	26,55	27,13
1994	5,01	4,17	28,93	29,84	26,87	27,44
1995	5,01	4,09	29,17	30,20	27,11	27,89
1996	4,82	3,96	29,47	30,35	27,41	28,00
1997	4,86	3,97	29,71	30,71	27,63	28,38
1998	5,10	4,07	29,88	30,80	27,81	28,54
1999	5,11	4,15	30,05	31,12	27,98	28,80
2000	5,29	4,32	30,18	31,32	28,13	29,03
2001	5,06	4,06	30,41	31,56	28,39	29,36
2002	5,06	4,19	30,65	31,69	28,60	29,43
2003	4,99	4,14	30,91	31,90	28,86	29,66
2004	5,00	4,15	31,24	32,18	29,16	29,94
2005	4,76	3,96	31,67	32,53	29,40	30,15
2006	4,64	3,86	32,22	32,74	29,75	30,31
2007	4,48	3,90	32,22	32,86	29,90	30,61
2008	4,25	3,69	32,41	33,04	30,18	30,79

2009	3,78	3,38	32,82	33,45	30,57	31,26
2010	3,62	3,25	33,21	33,85	31,01	31,71
2011	3,46	3,02	33,58	34,21	31,42	32,07
2012	3,56	3,25	33,82	34,33	31,68	32,18
2013	3,32	2,89	34,32	34,79	32,18	32,58
2014	3,45	3,01	34,42	34,91	32,28	32,79
2015	3,59	3,01	34,81	35,31	32,66	32,96
2016	3,73	3,09	35,04	35,50	32,93	33,26
2017	3,68	3,16	35,30	35,56	33,18	33,45
2018	3,54	2,98	35,56	35,85	33,42	33,64
2019	3,51	2,95	35,98	36,28	33,87	34,03

Fuente: INE, Movimiento Natural de la Población.

Tabla 4.3
Dinámica natural de la población según provincias, 2019

Provincias	Tasas brutas (‰)			Crecimiento (%)	Fecundidad	
	Natalidad	Nupcialidad	Mortalidad		Tasa	ISF
Ávila	5,99	2,79	12,75	-0,68	31,49	1,16
Burgos	6,79	3,00	10,95	-0,42	34,76	1,28
León	5,15	2,75	13,36	-0,82	27,09	0,97
Palencia	5,79	2,80	13,29	-0,75	30,52	1,08
Salamanca	5,83	2,92	12,21	-0,64	30,15	1,11
Segovia	6,66	3,51	10,99	-0,43	33,21	1,22
Soria	6,46	3,09	12,78	-0,63	33,97	1,23
Valladolid	6,32	3,23	9,48	-0,32	30,85	1,16
Zamora	4,85	2,31	15,68	-1,08	27,54	1,00

Fuente: INE, Movimiento Natural de la Población.

Tabla 4.4
Dinámica natural de la población según tipología municipal, 2019

Tipología municipal	Tasas brutas (‰)			Crecimiento (%)	Fecundidad	
	Natalidad	Nupcialidad	Mortalidad		Tasa	ISF
Capitales	6,69	3,28	10,77	-0,41	32,92	1,15
Otras ciudades	6,54	3,20	11,29	-0,48	31,92	1,12
Áreas periurbanas	7,16	3,84	5,40	0,18	30,17	1,06
Influencia urbana	7,28	3,50	7,04	0,02	32,25	1,13
Centros de 1er Orden	6,17	3,23	11,02	-0,49	30,54	1,07
Centros de 2º Orden	5,47	2,70	13,31	-0,78	29,55	1,03
Centros de 3er Orden	4,87	2,47	16,41	-1,15	28,54	1,00
Rural Profundo (<2.000 hab.)	3,41	1,62	18,74	-1,53	24,77	0,87

Fuente: INE, Movimiento Natural de la Población.

Tabla 4.5
Evolución reciente de la fecundidad según nacionalidad, 2007-2019

Año	Nacimientos		Cohortes fértiles		Tasa de fecundidad		Hijos por mujer	
	Españolas	Extranjeras	Españolas	Extranjeras	Españolas	Extranjeras	Españolas	Extranjeras
2007	17.440	2.637	543.642	48.084	32,35	54,44	1,08	1,63
2008	18.012	3.299	534.918	55.160	33,94	60,06	1,14	1,80
2009	17.332	3.084	525.737	57.710	33,22	53,97	1,11	1,63
2010	17.424	3.062	516.025	58.775	33,95	53,57	1,14	1,63
2011	17.063	2.799	505.632	59.303	33,86	49,26	1,14	1,51
2012	16.464	2.582	493.803	58.018	33,34	46,16	1,13	1,43
2013	15.580	2.247	483.426	53.577	32,19	43,13	1,10	1,37
2014	15.738	2.148	473.968	48.499	33,21	44,65	1,14	1,42
2015	15.231	2.158	462.612	45.394	32,97	46,47	1,15	1,50
2016	14.679	1.996	451.268	43.130	32,56	44,95	1,15	1,48
2017	13.508	2.001	440.181	42.210	30,77	45,60	1,10	1,50
2018	12.982	2.062	429.602	43.350	30,31	45,70	1,10	1,51
2019	12.087	2.236	419.781	46.077	28,86	46,96	1,07	1,54

Fuente: INE, Movimiento Natural de la Población.

Figura 4.1
Evolución a largo plazo de la natalidad, mortalidad y crecimiento vegetativo (Castilla y León, 1975-2019)

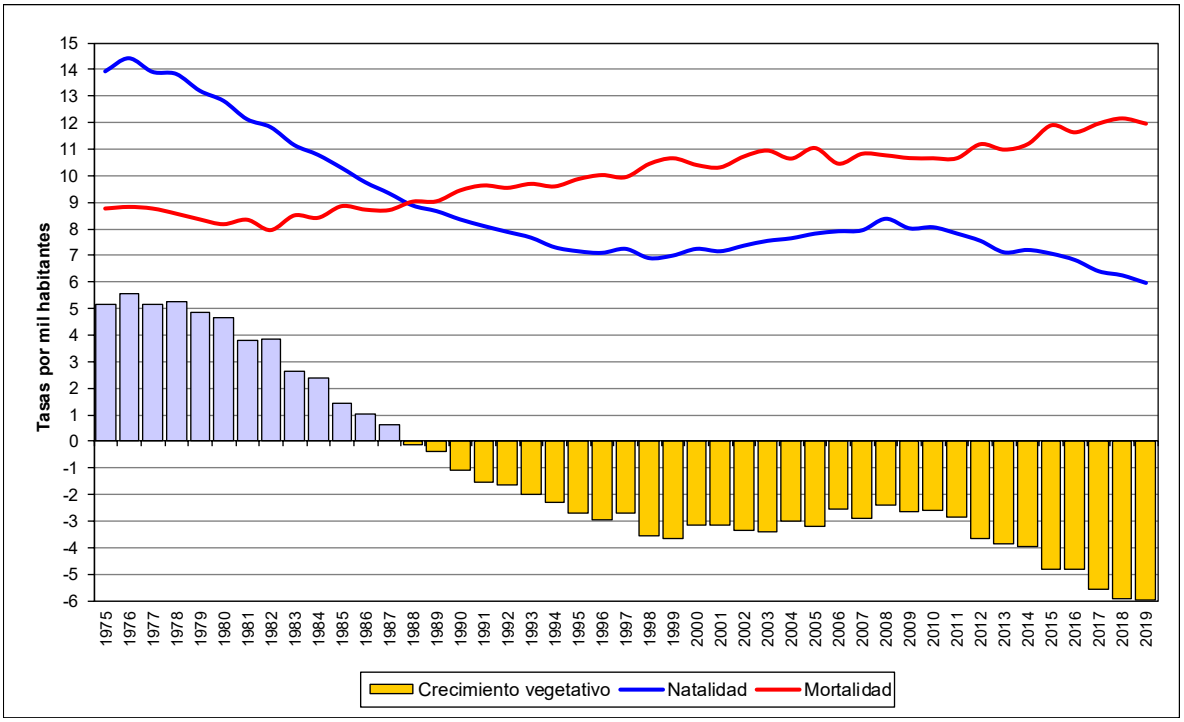

Fuente: INE, Movimiento Natural de la Población.

Figura 4.2
Evolución a largo plazo del índice sintético de fecundidad y porcentaje de hijos de madre no casada (Castilla y León, 1975-2019)

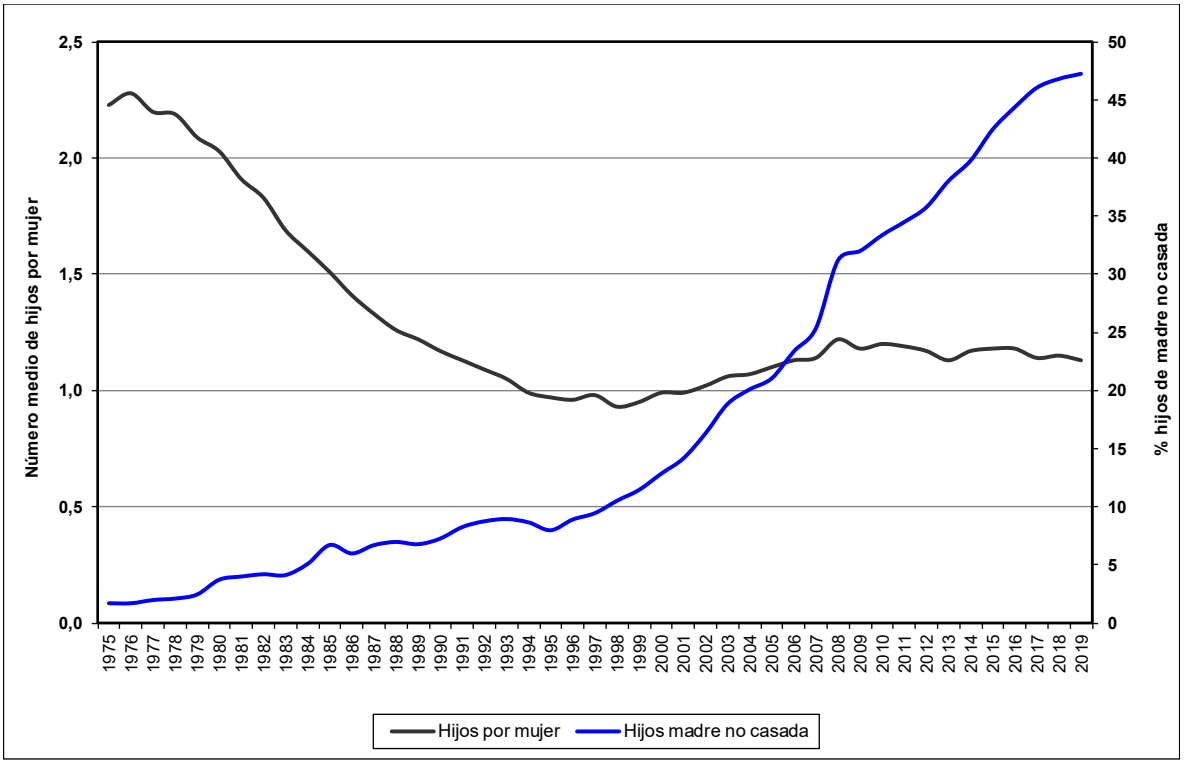

Fuente: INE, Movimiento Natural de la Población.

Figura 4.3
Mapa municipal de la tasa bruta de nupcialidad en 2019

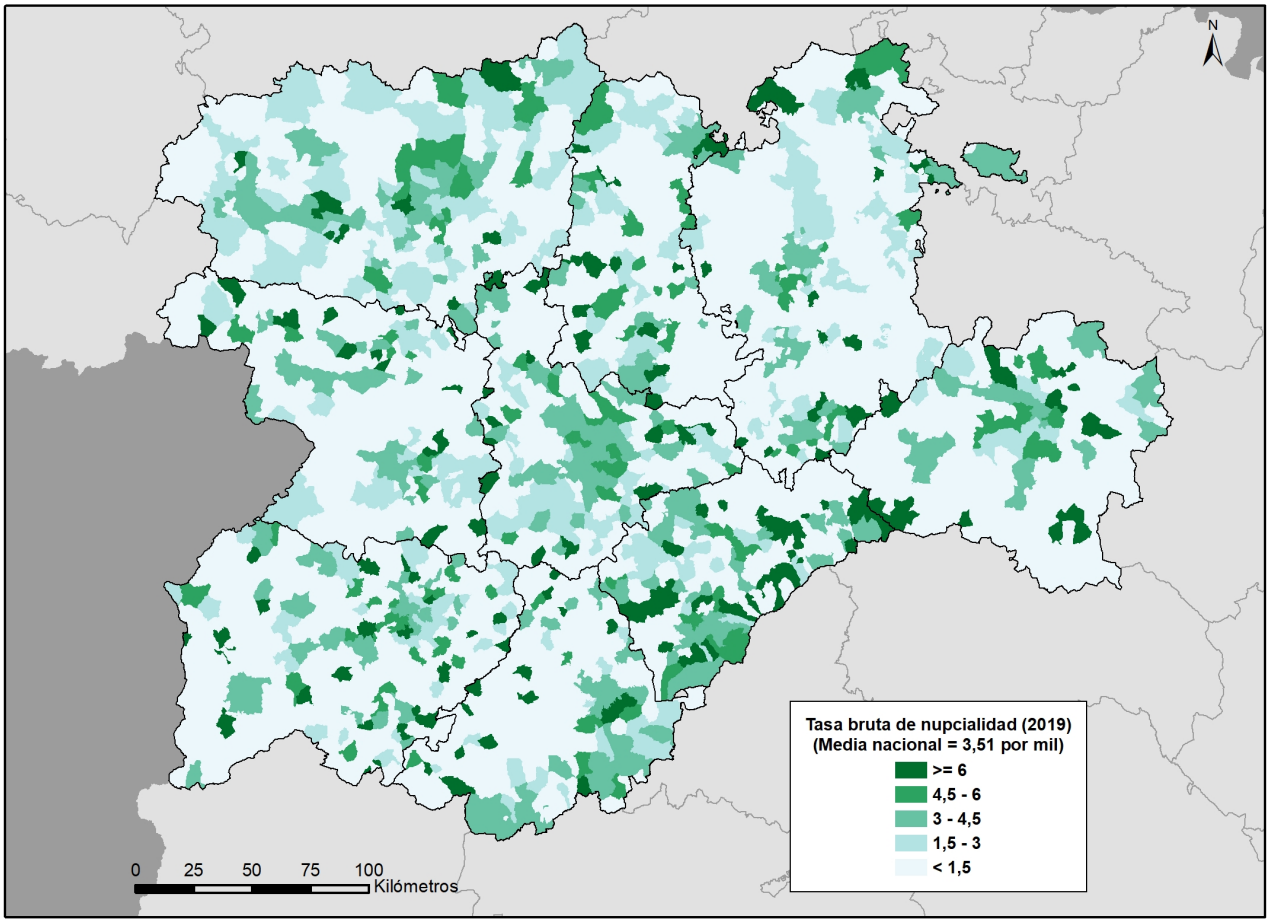

Fuente: INE, Movimiento Natural de la Población.

Figura 4.4
Mapa municipal de la tasa bruta de natalidad en 2019

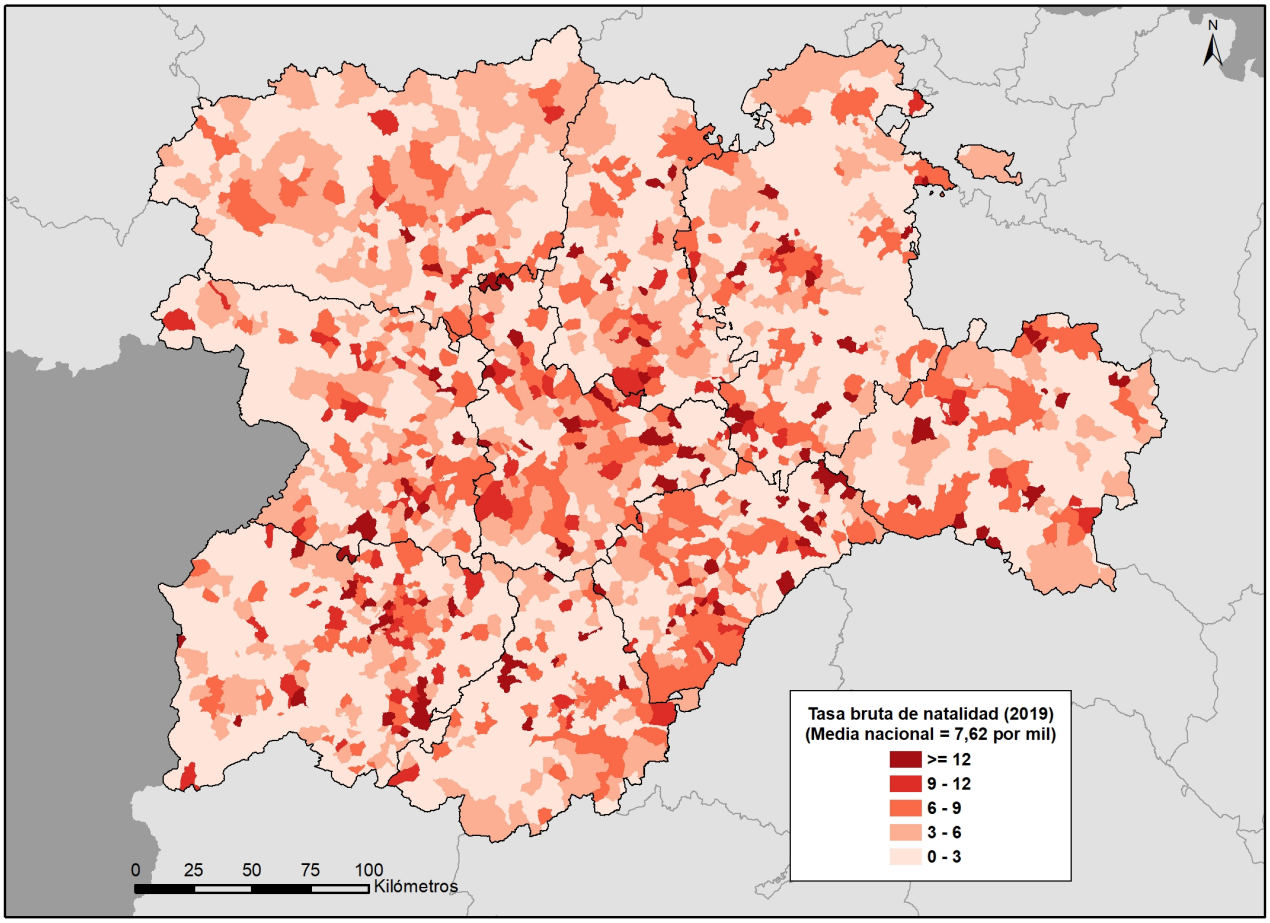

Fuente: INE, Movimiento Natural de la Población.

Figura 4.5
Mapa municipal de la tasa bruta de mortalidad en 2019

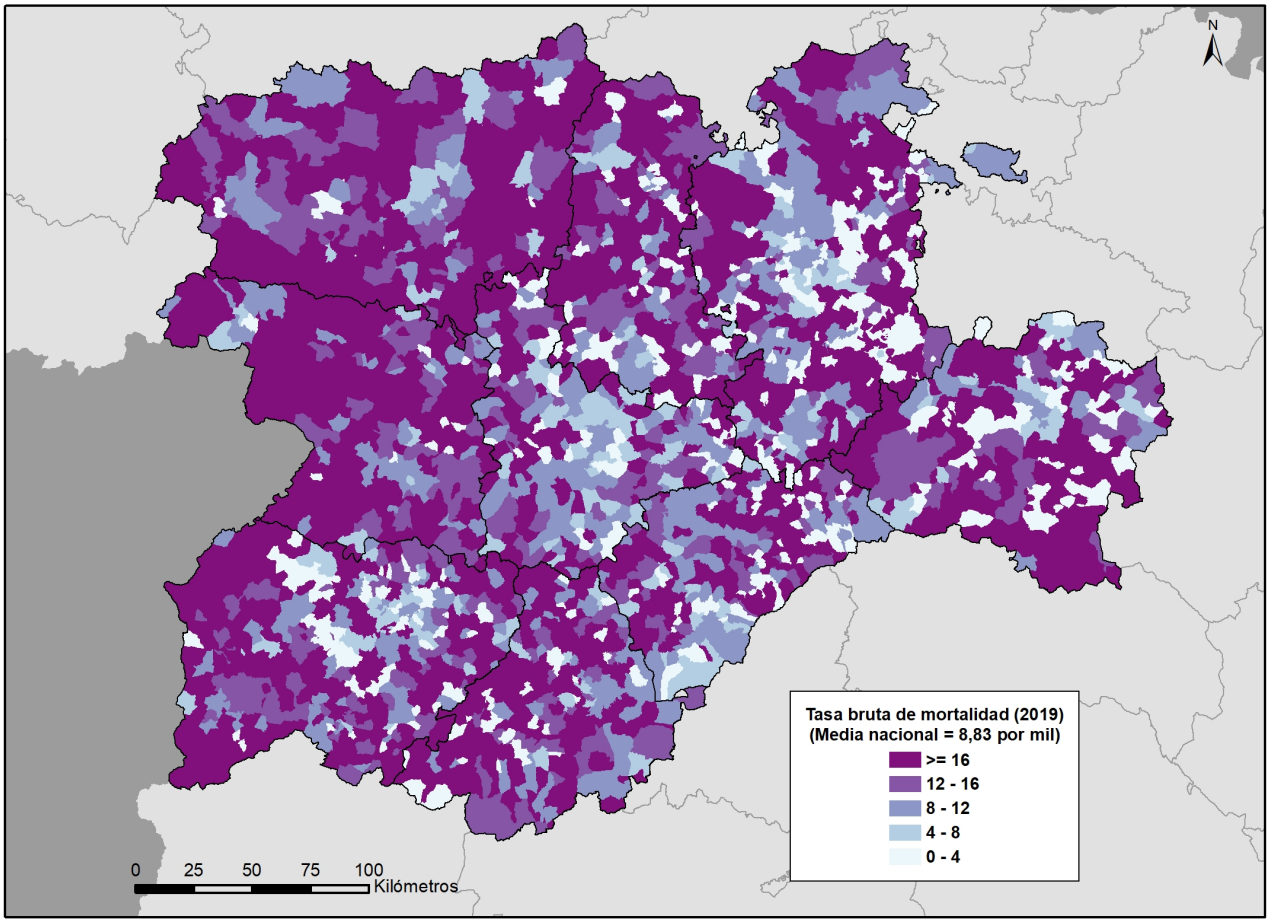

Fuente: INE, Movimiento Natural de la Población.

Figura 4.6
Mapa municipal del crecimiento vegetativo en 2019

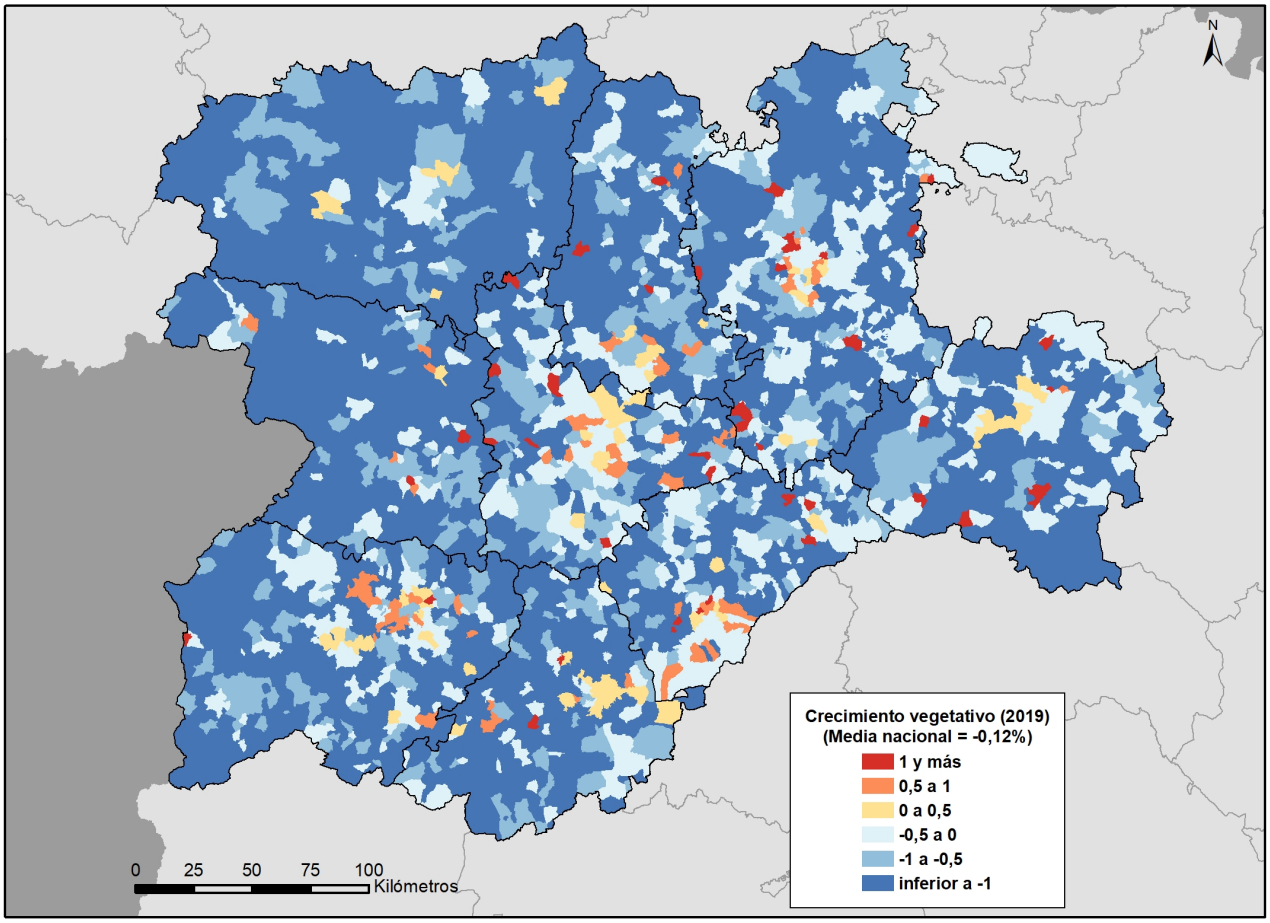

Fuente: INE, Movimiento Natural de la Población.

Figura 4.7
Mapa municipal del índice sintético de fecundidad en 2019

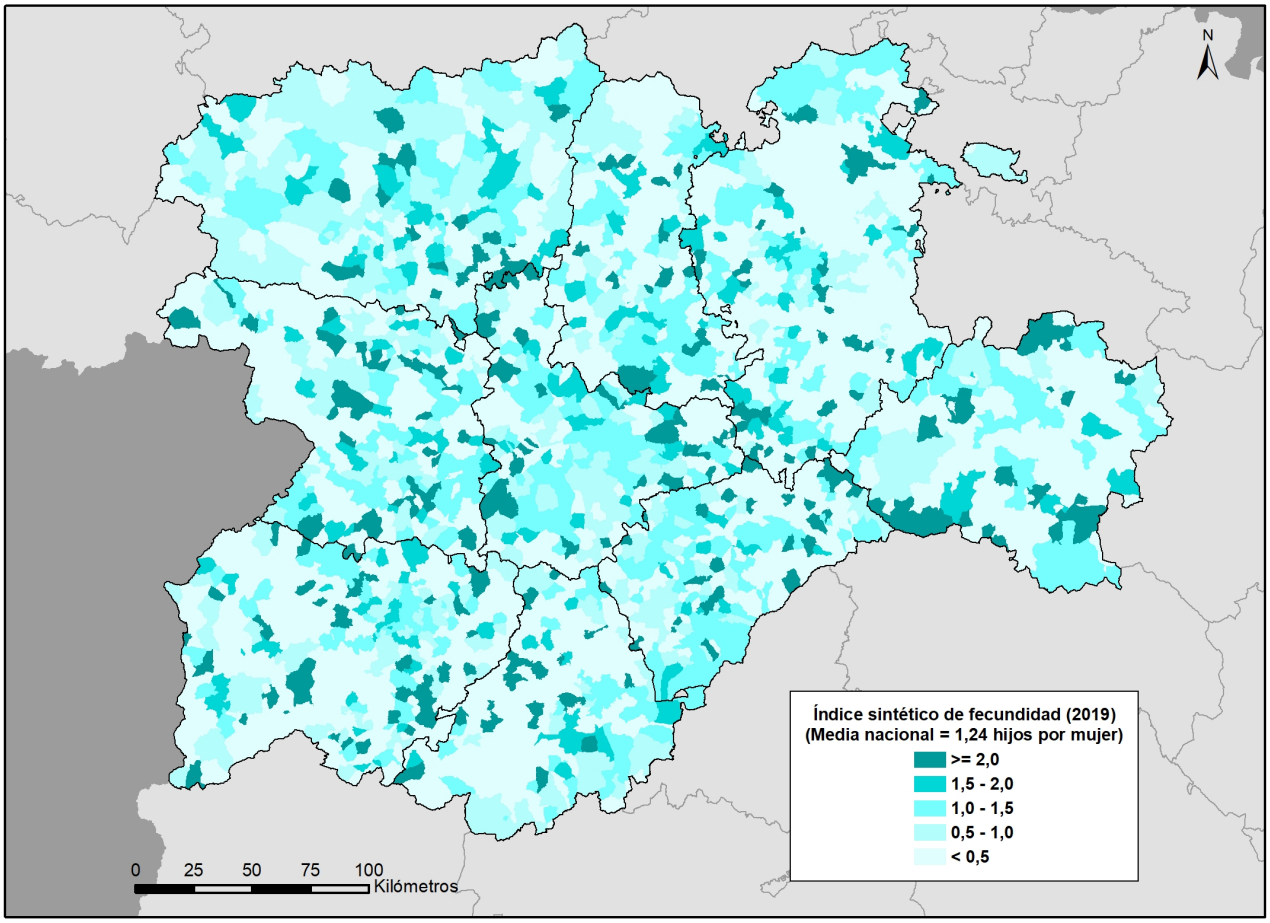

Fuente: INE, Movimiento Natural de la Población.

5. Estructuras de la población por sexo y edad según provincias y tipología municipal

Figura 5.1
Pirámide de población de España en 2020

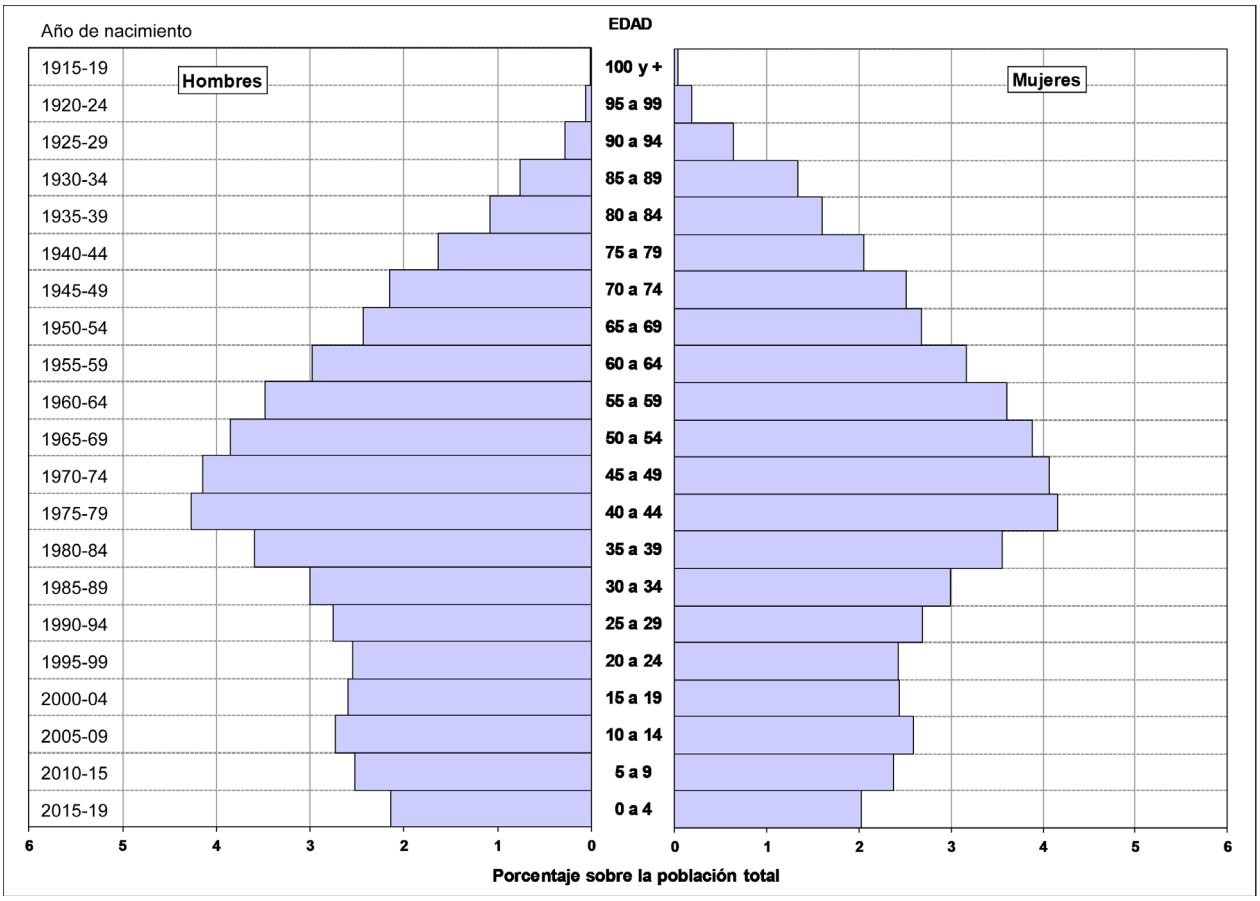

Fuente: INE, Estadística del Padrón Continuo.

Figura 5.2
Pirámide de población de Castilla y León en 2020

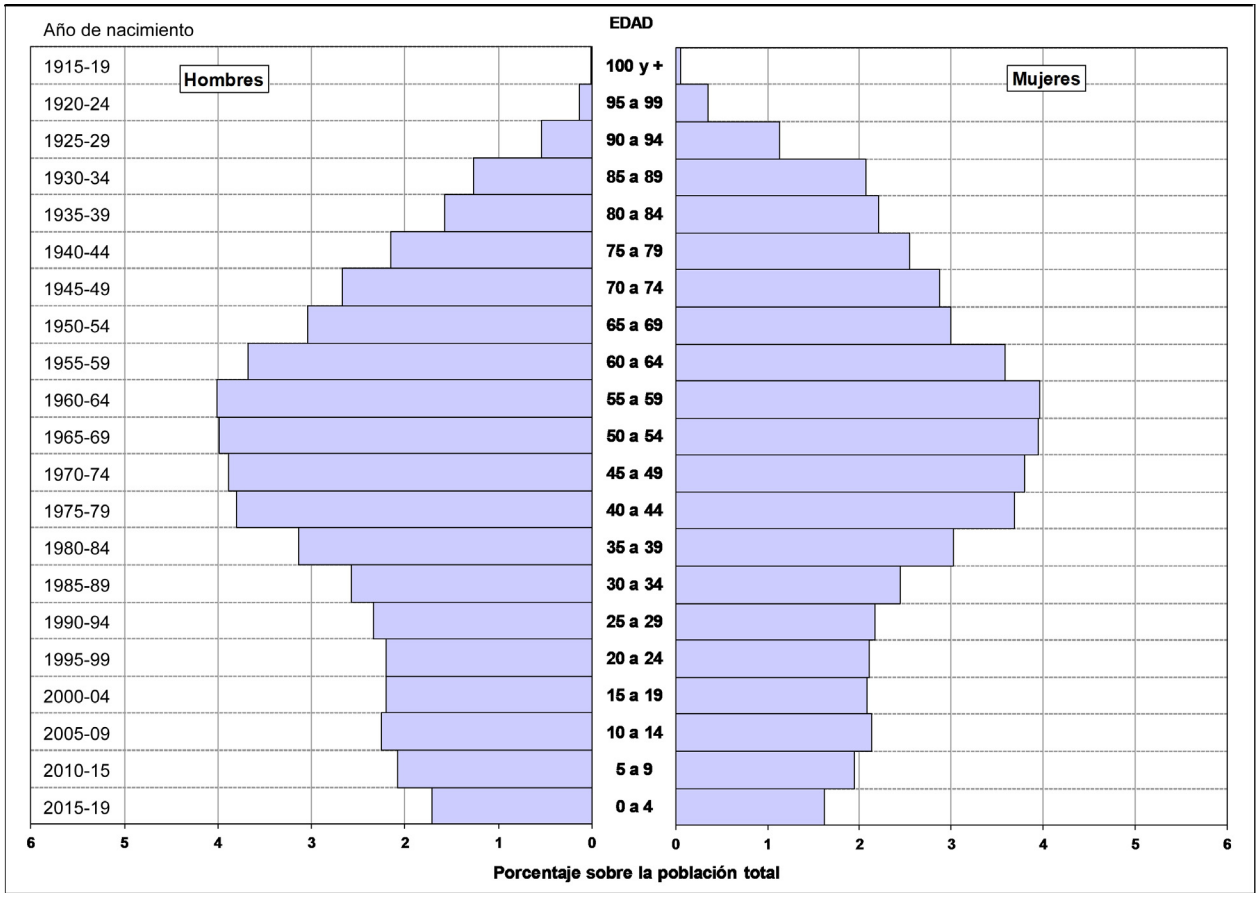

Fuente: INE, Estadística del Padrón Continuo.

Figura 5.3
Pirámide de población de Castilla y León según nacionalidad y comparación con la española en 2020

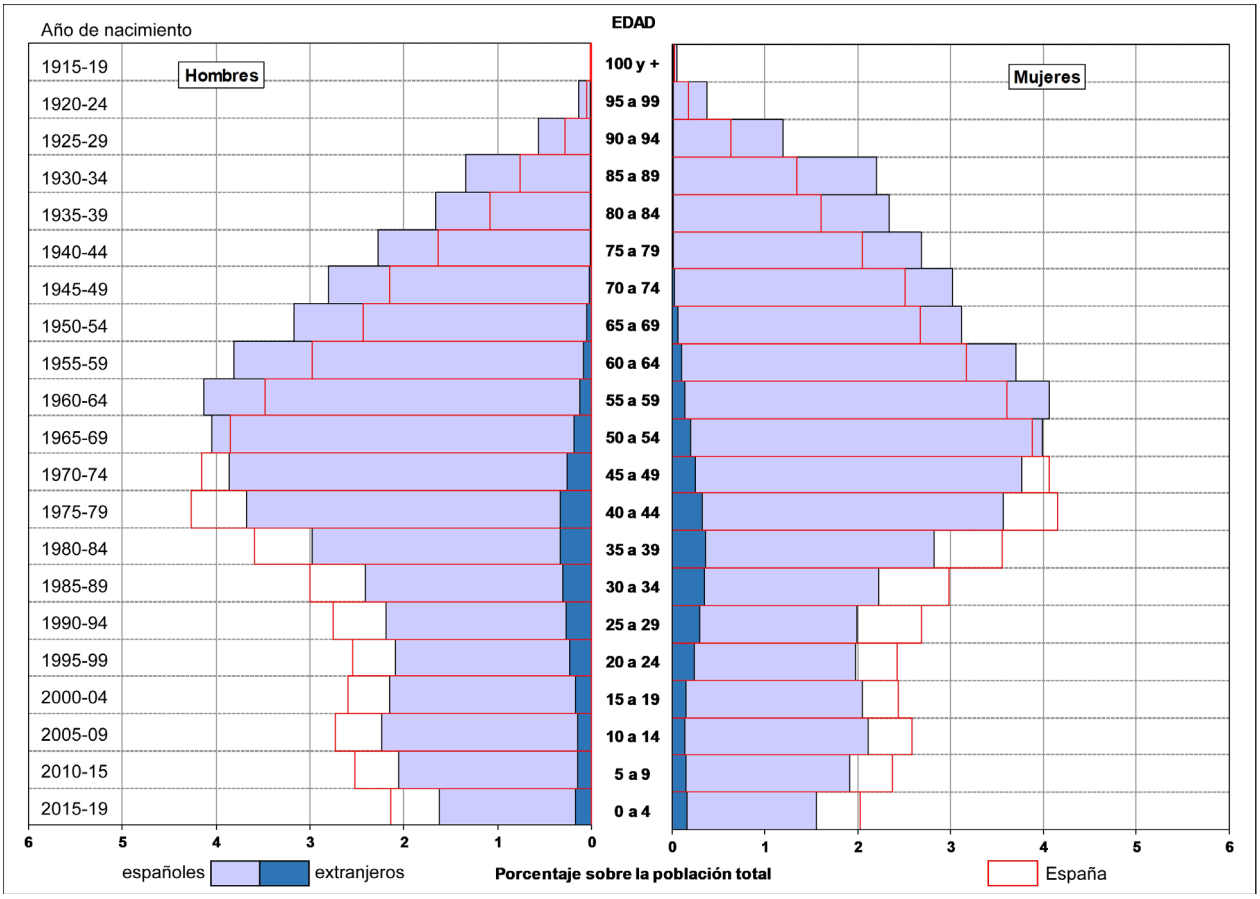

Fuente: INE, Estadística del Padrón Continuo.

Figura 5.4
Pirámide de población de Ávila en 2020

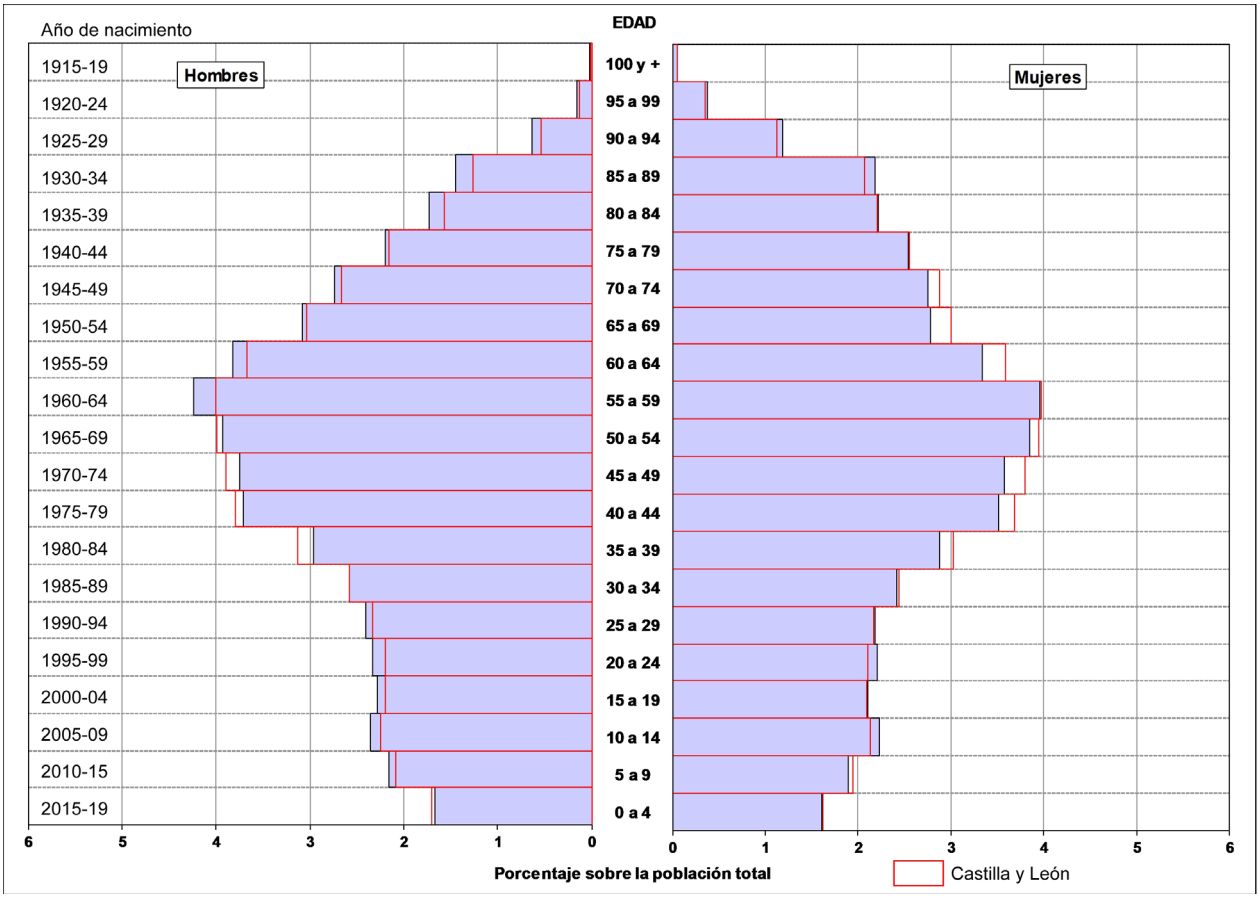

Fuente: INE, Estadística del Padrón Continuo.

Figura 5.5
Pirámide de población de Burgos en 2020

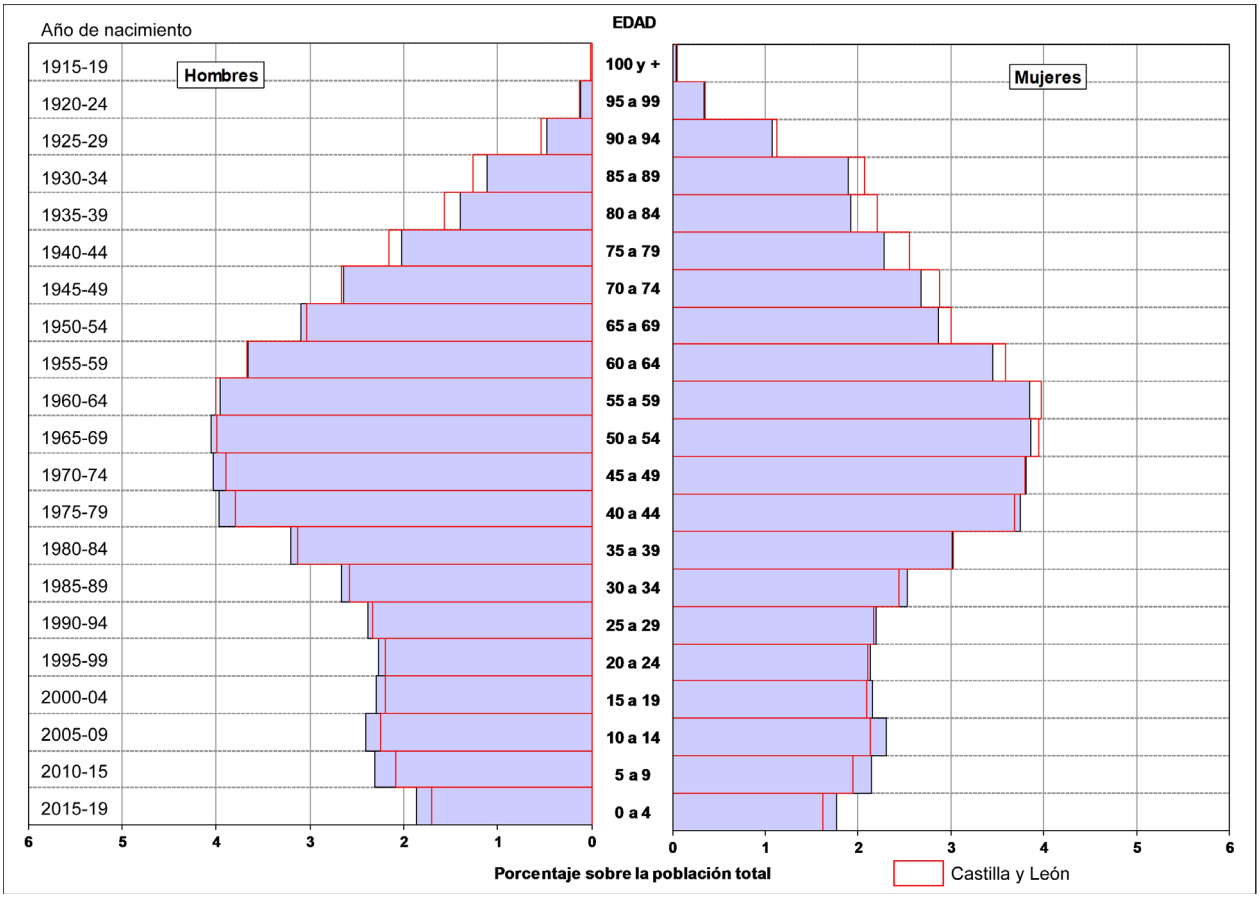

Fuente: INE, Estadística del Padrón Continuo.

Figura 5.6
Pirámide de población de León en 2020

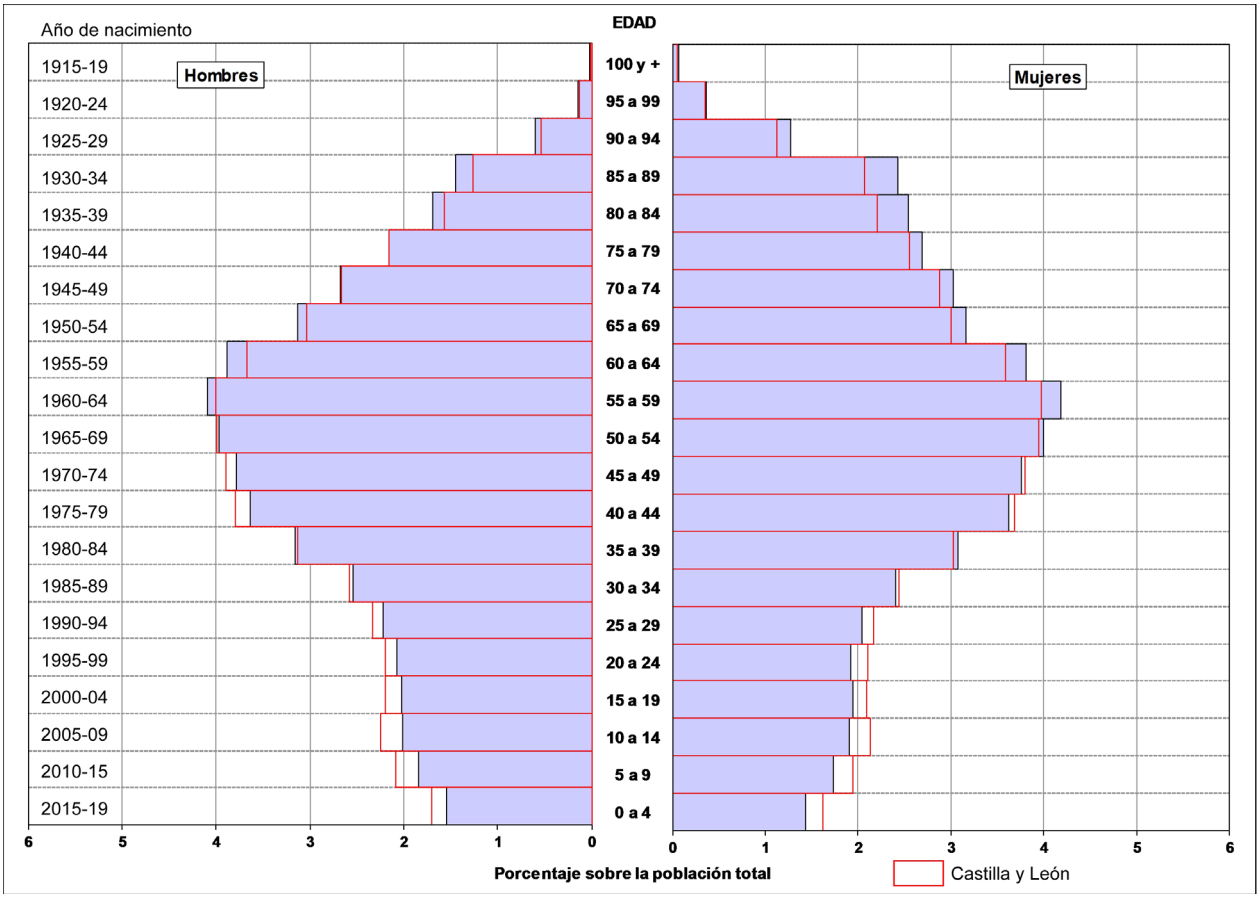

Fuente: INE, Estadística del Padrón Continuo.

Figura 5.7
Pirámide de población de Palencia en 2020

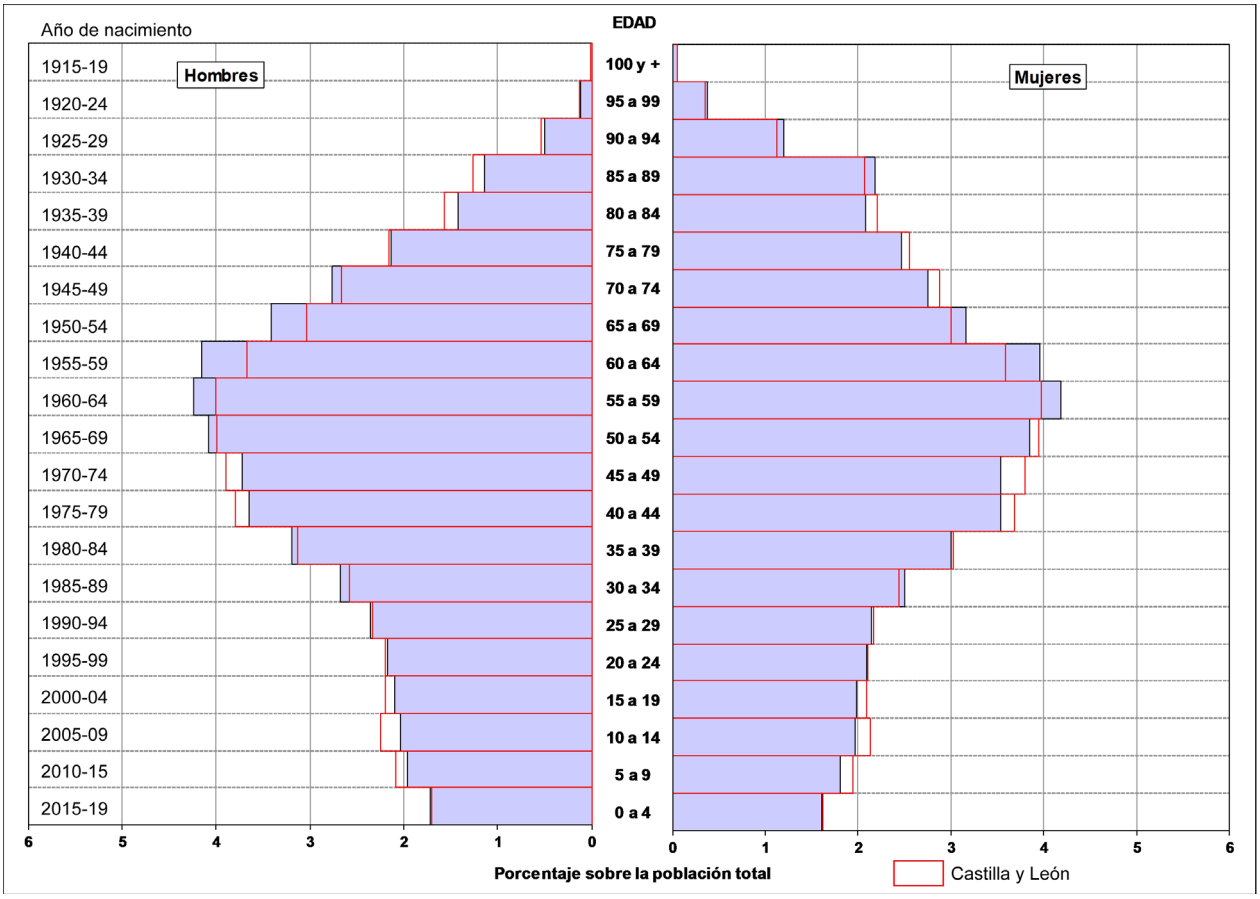

Fuente: INE, Estadística del Padrón Continuo.

Figura 5.8
Pirámide de población de Salamanca en 2020

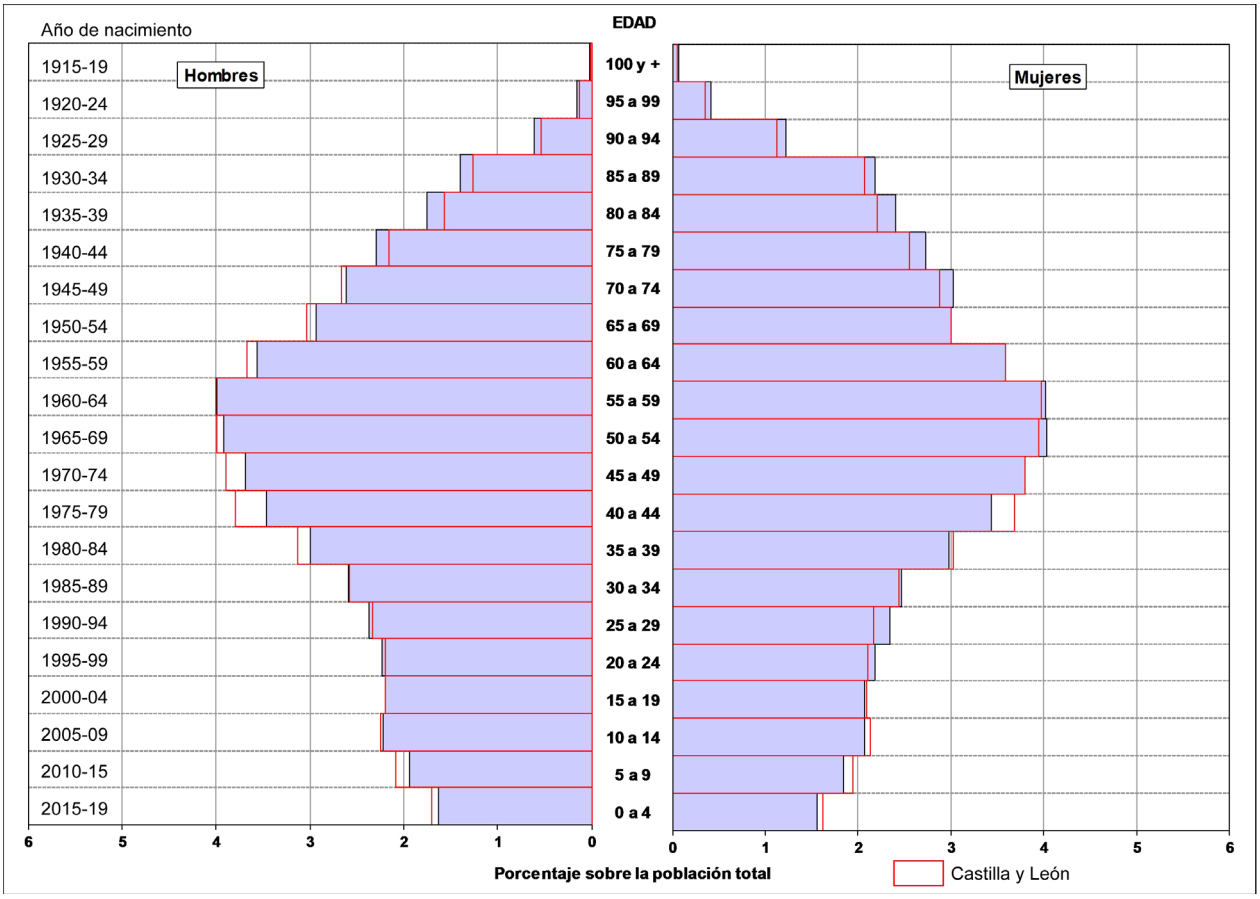

Fuente: INE, Estadística del Padrón Continuo.

Figura 5.9
Pirámide de población de Segovia en 2020

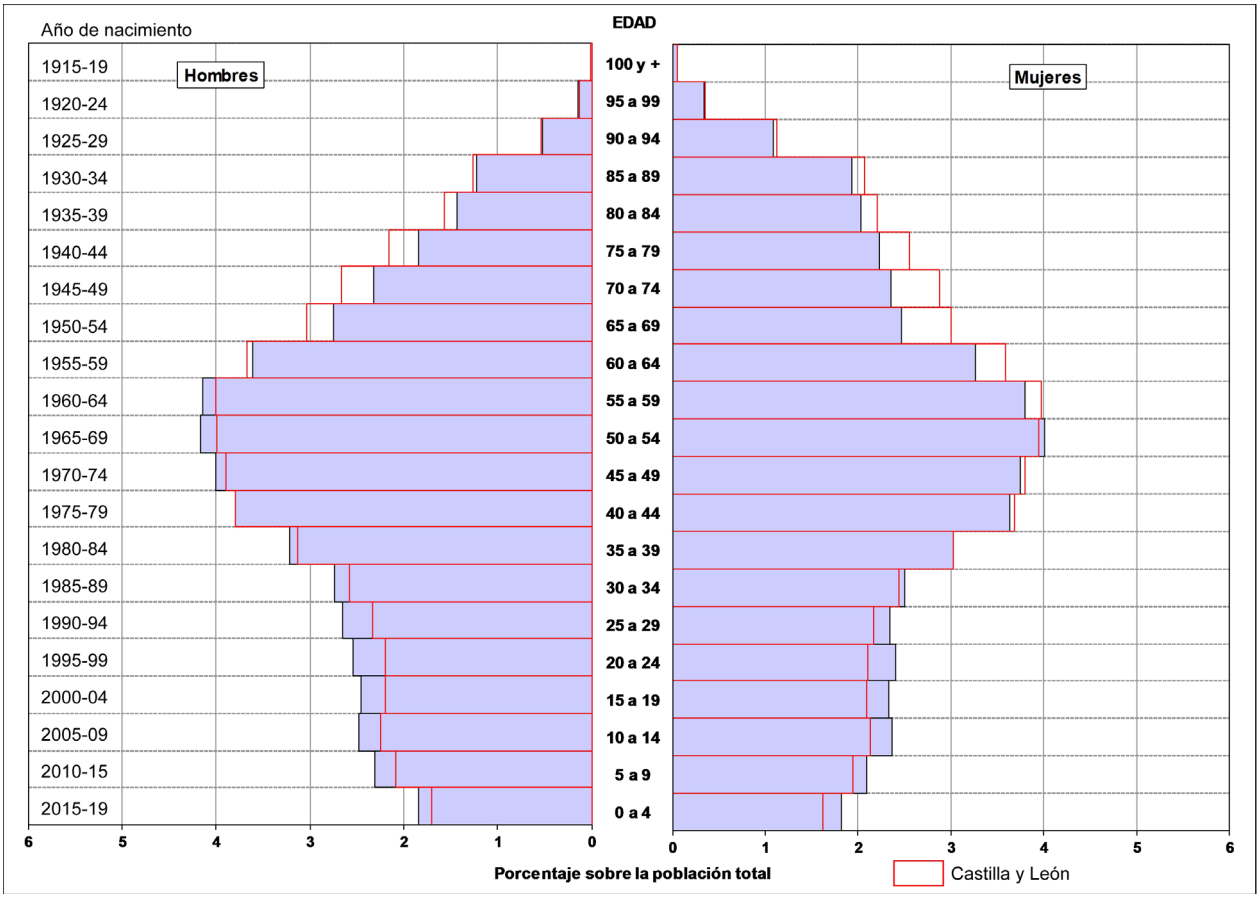

Fuente: INE, Estadística del Padrón Continuo.

Figura 5.10
Pirámide de población de Soria en 2020

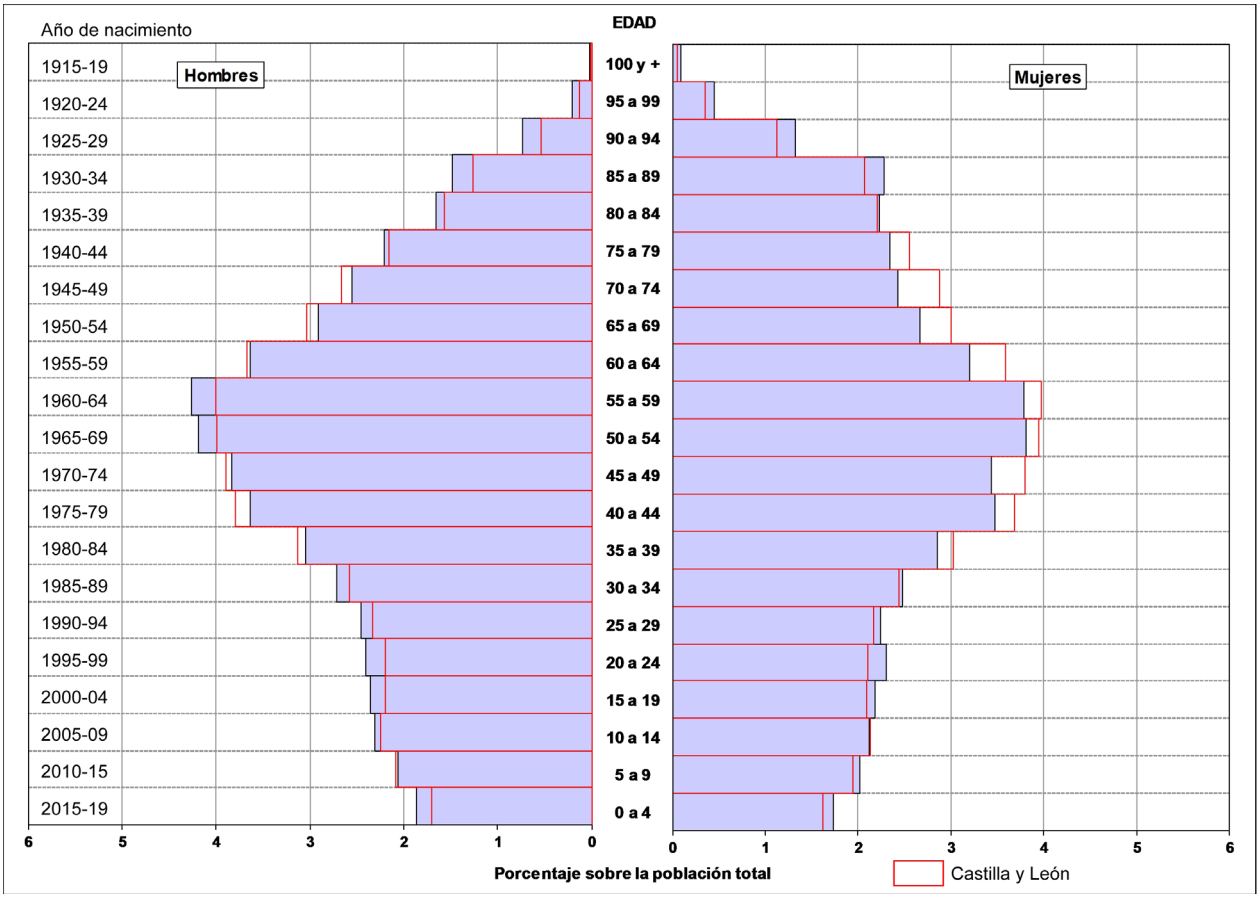

Fuente: INE, Estadística del Padrón Continuo.

Figura 5.11
Pirámide de población de Valladolid en 2020

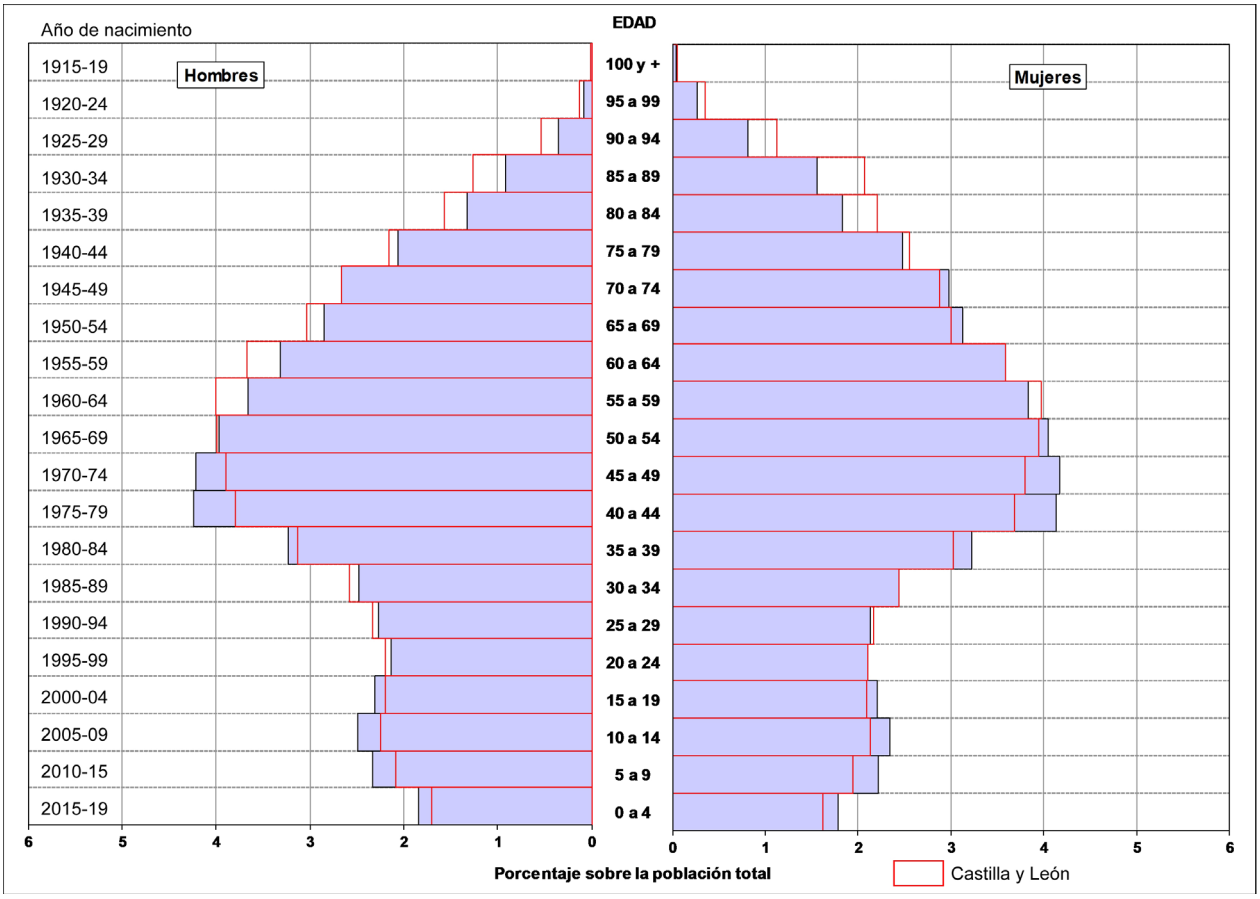

Fuente: INE, Estadística del Padrón Continuo.

Figura 5.12
Pirámide de población de Zamora en 2020

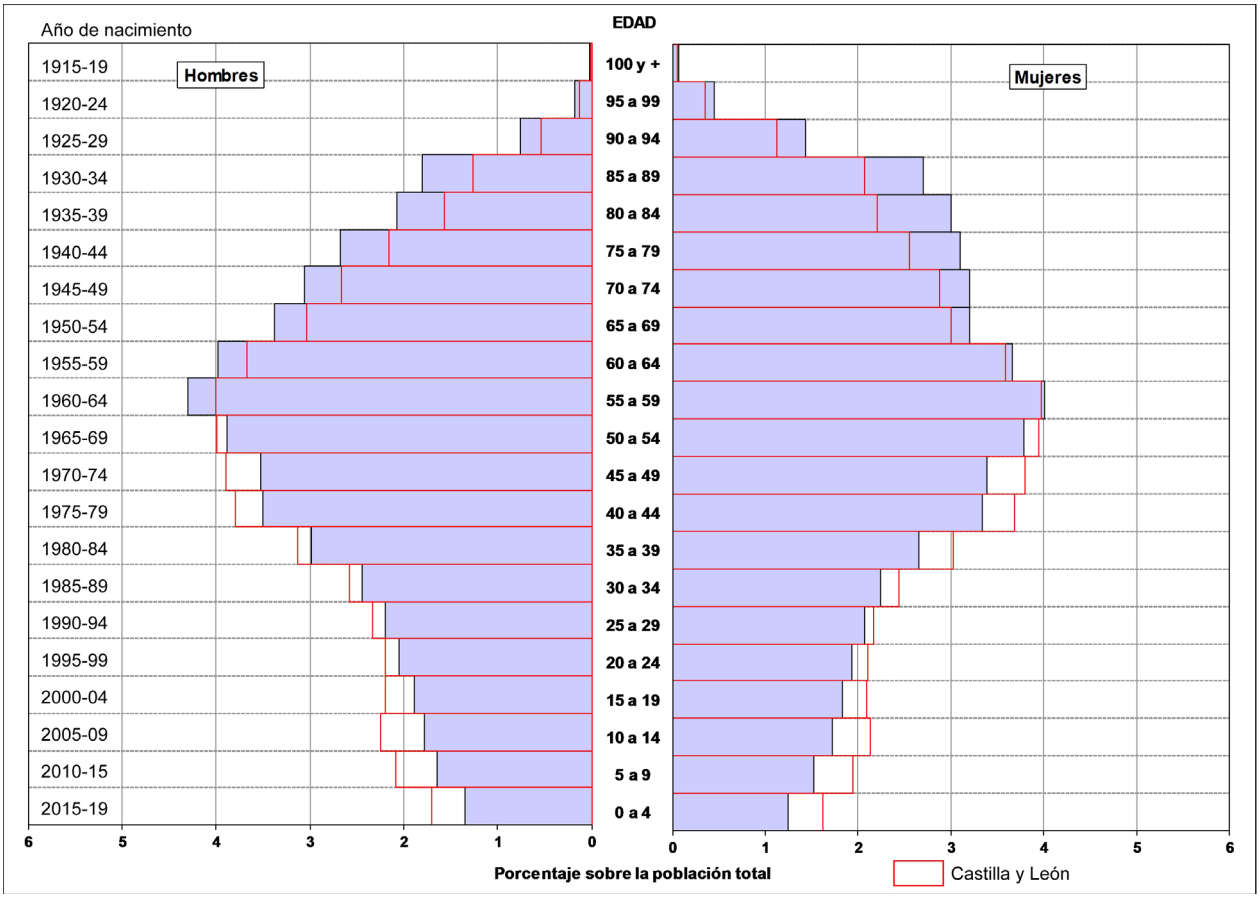

Fuente: INE, Estadística del Padrón Continuo.

Figura 5.13
Pirámide de población de las capitales provinciales en 2020

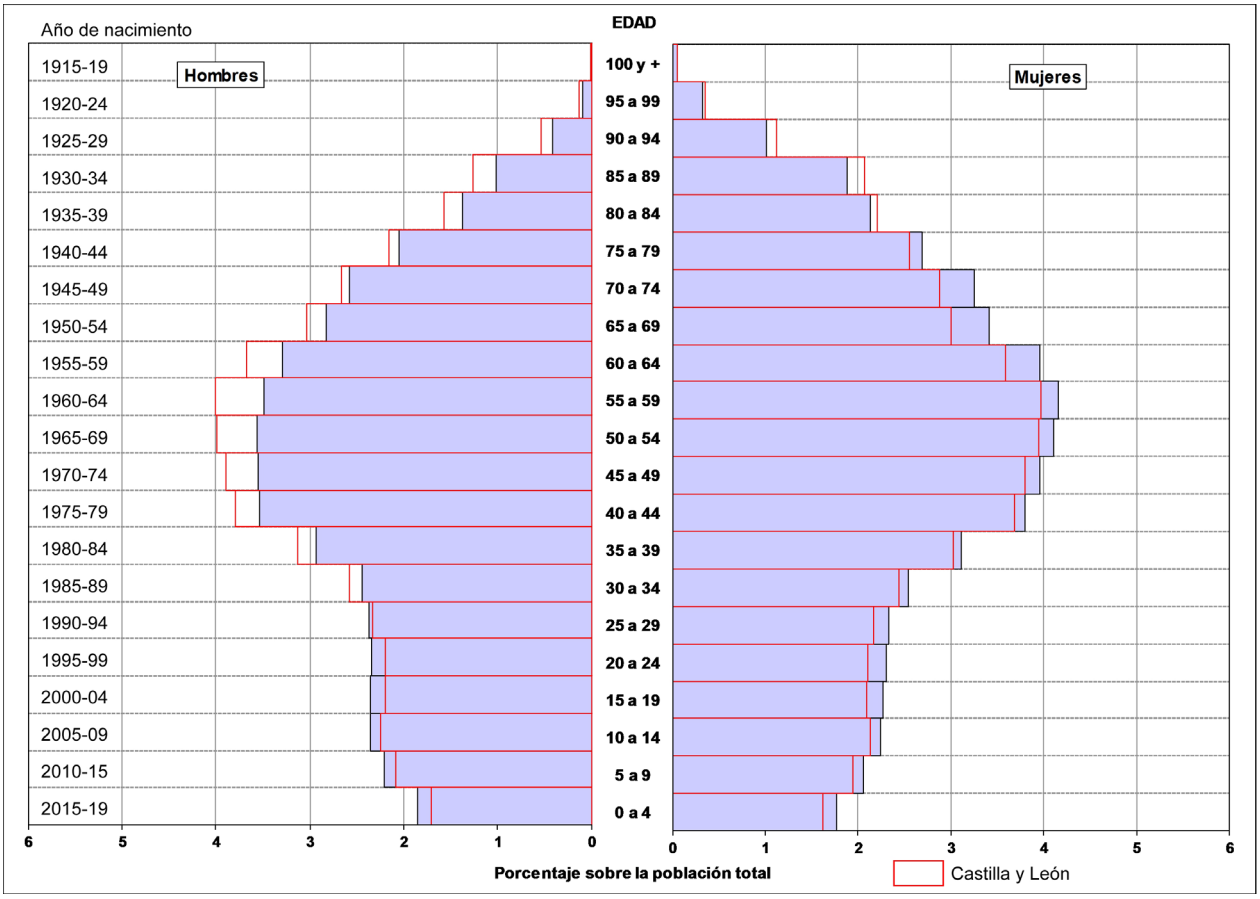

Fuente: INE, Estadística del Padrón Continuo.

Figura 5.14
Pirámide de población de las ciudades no capitales (>10.000 habitantes) en 2020

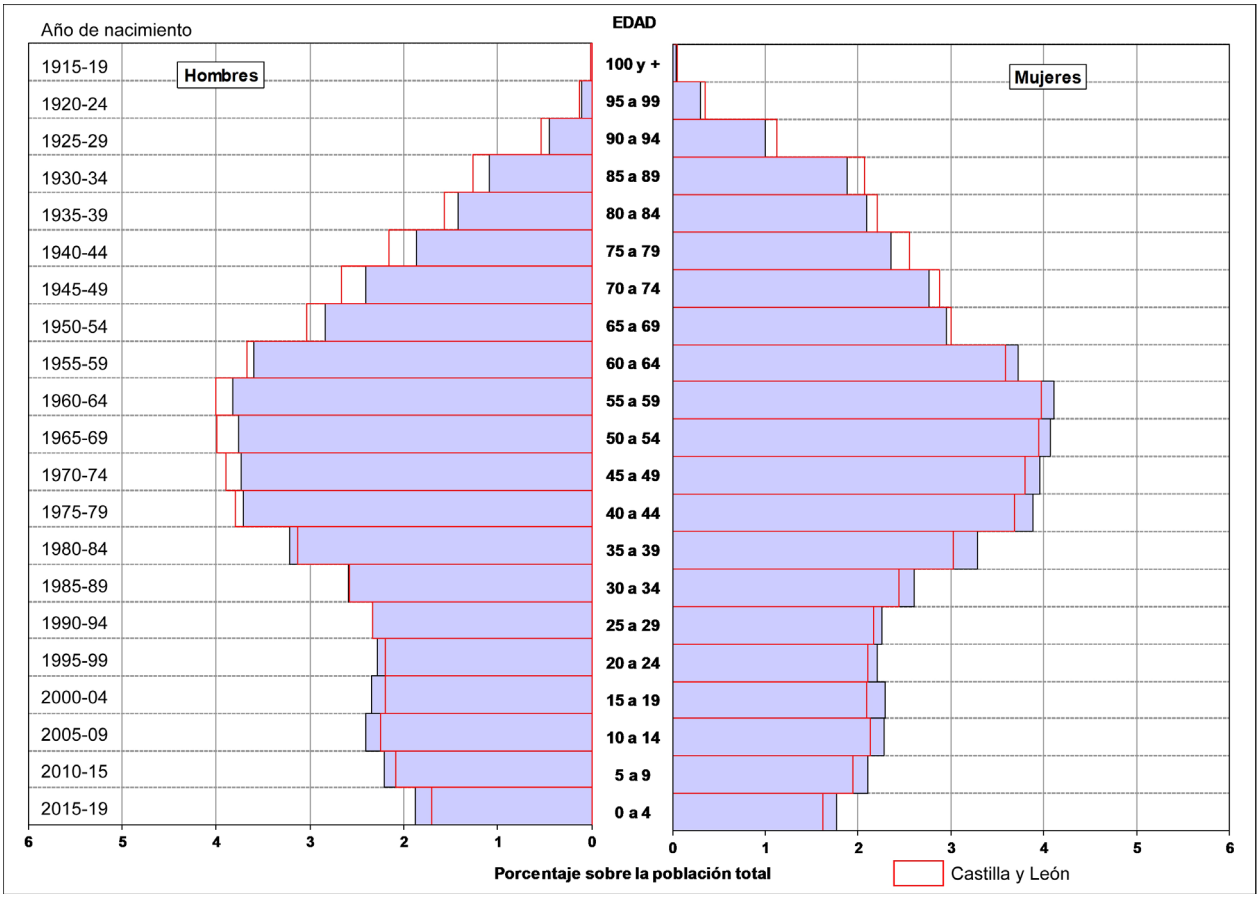

Fuente: INE, Estadística del Padrón Continuo.

Figura 5.15
Pirámide de población de las áreas periurbanas en 2020

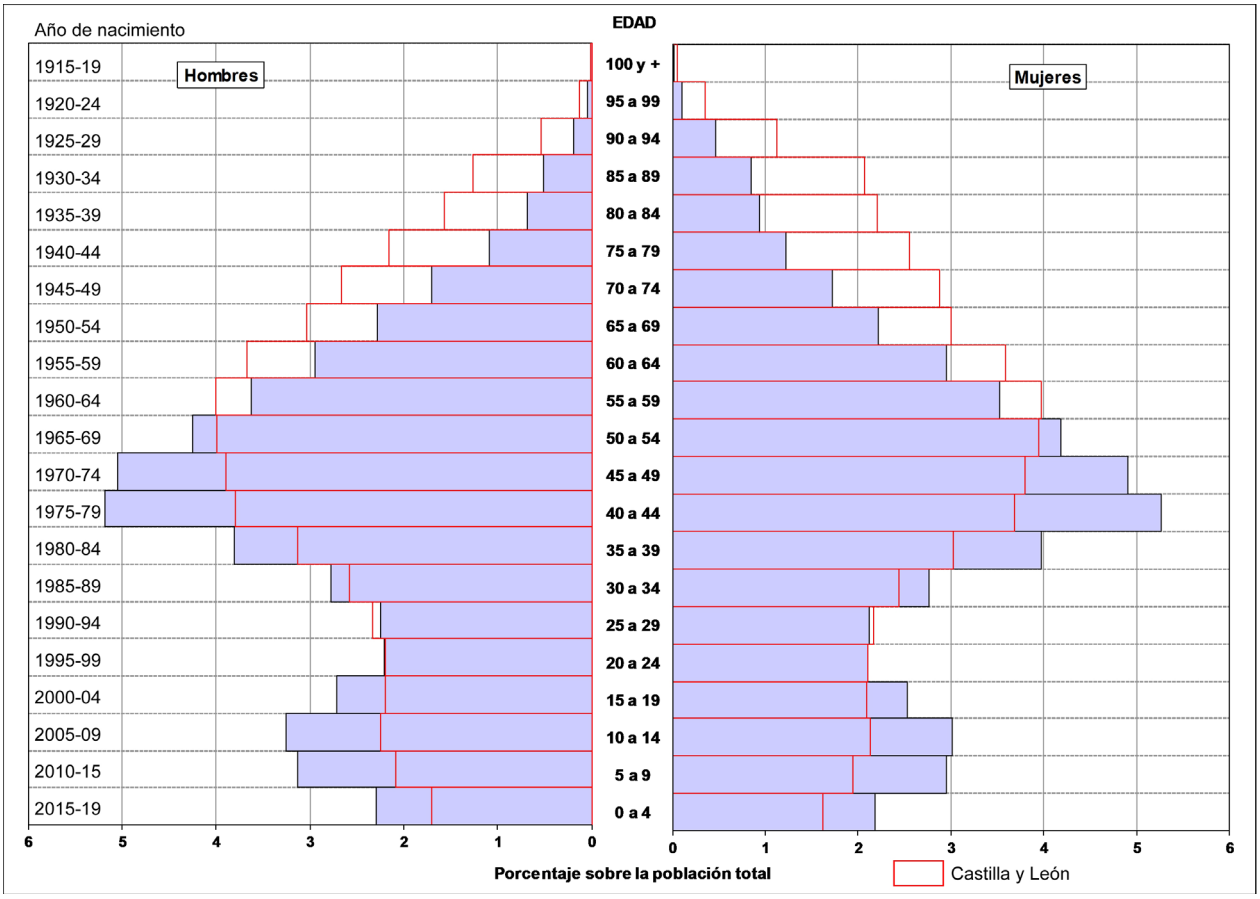

Fuente: INE, Estadística del Padrón Continuo.

Figura 5.16
Pirámide de población de las áreas de influencia urbana en 2020

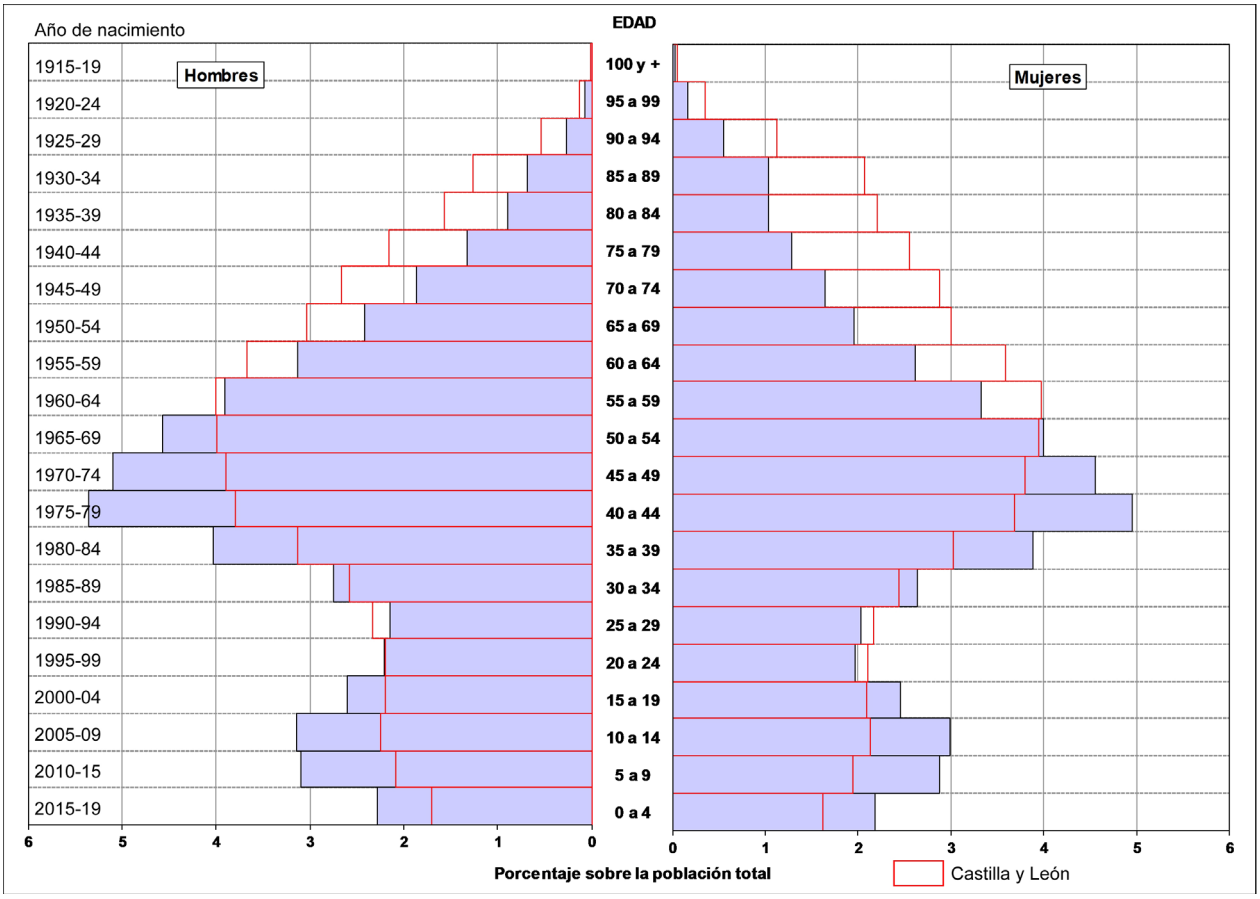

Fuente: INE, Estadística del Padrón Continuo.

Figura 5.17
Pirámide de población de los centros de servicios rurales de primer orden (5.000 a 9.999 habitantes) en 2020

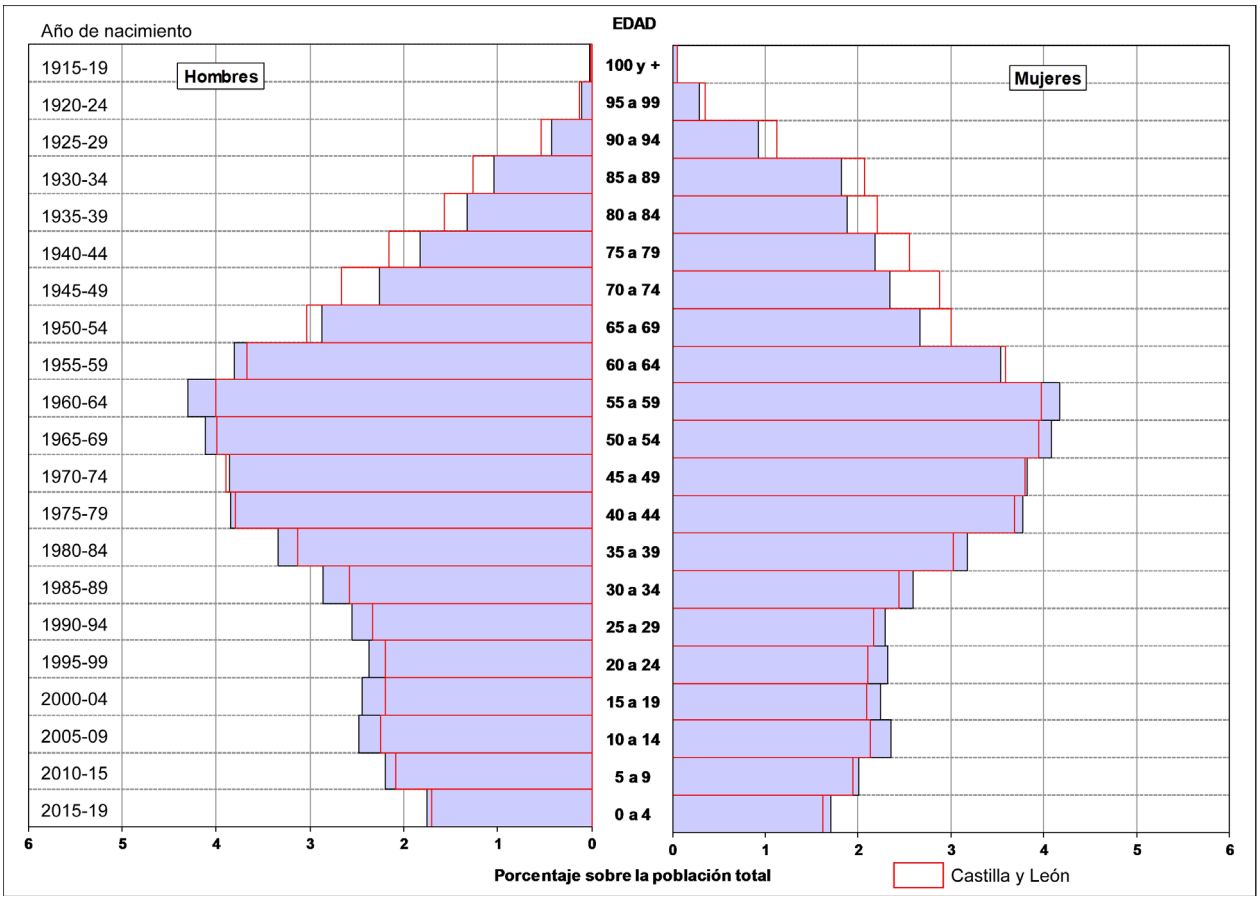

Fuente: INE, Estadística del Padrón Continuo.

Figura 5.18
Pirámide de población de los centros de servicios rurales de segundo orden (2.000 a 4.999 habitantes) en 2020

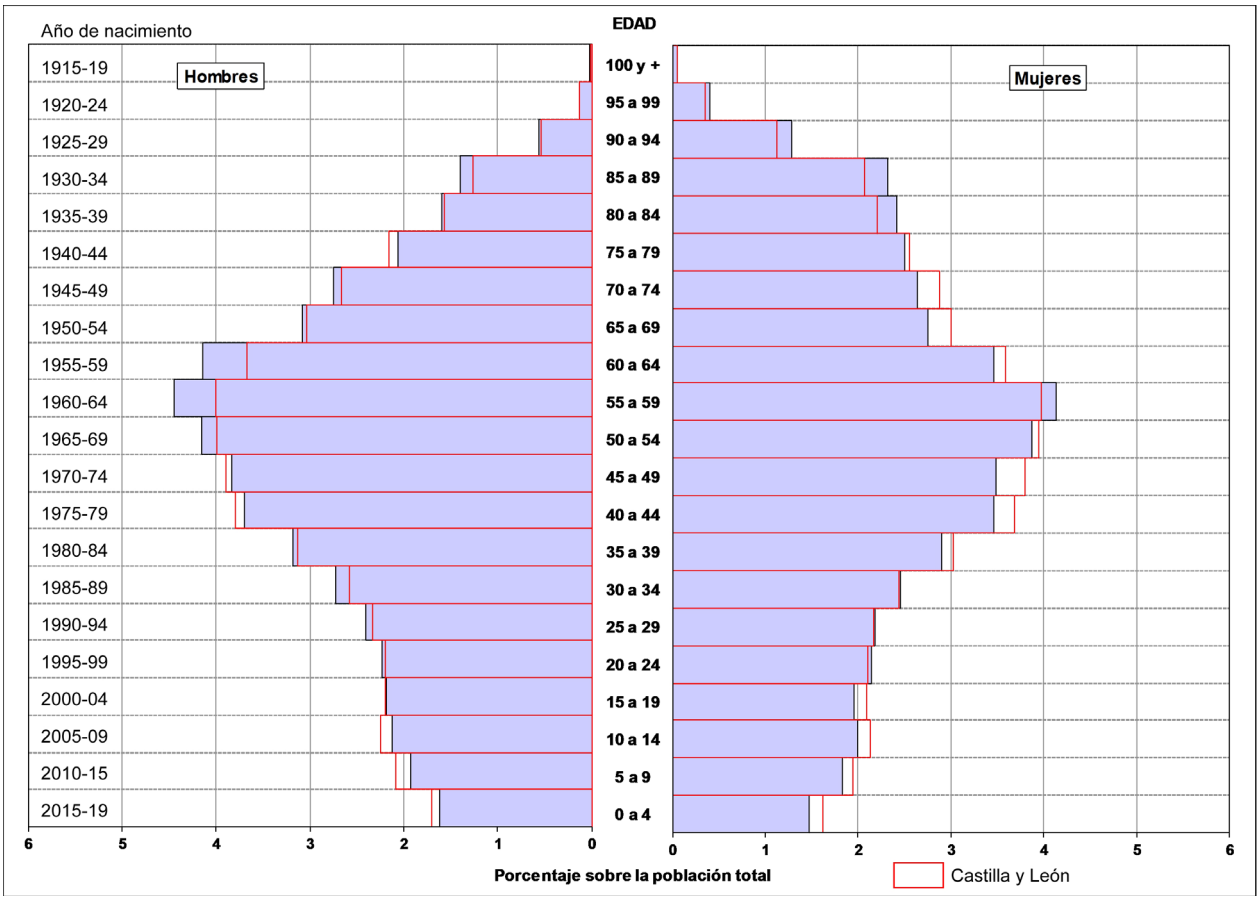

Fuente: INE, Estadística del Padrón Continuo.

Figura 5.19
Pirámide de población de los centros de servicios rurales de tercer orden en 2020

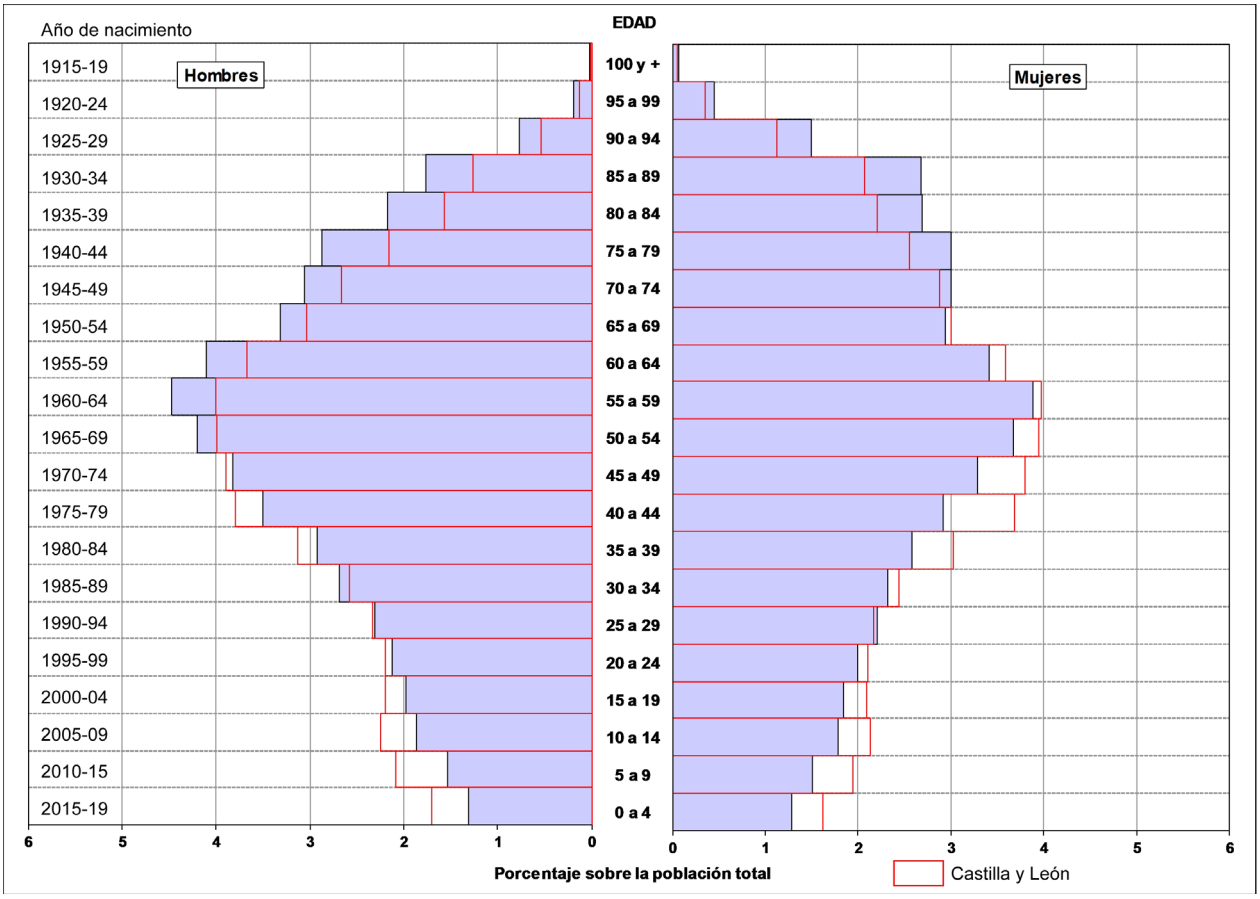

Fuente: INE, Estadística del Padrón Continuo.

Figura 5.20
Pirámide de población del ámbito rural profundo (<2.000 habitantes) en 2020

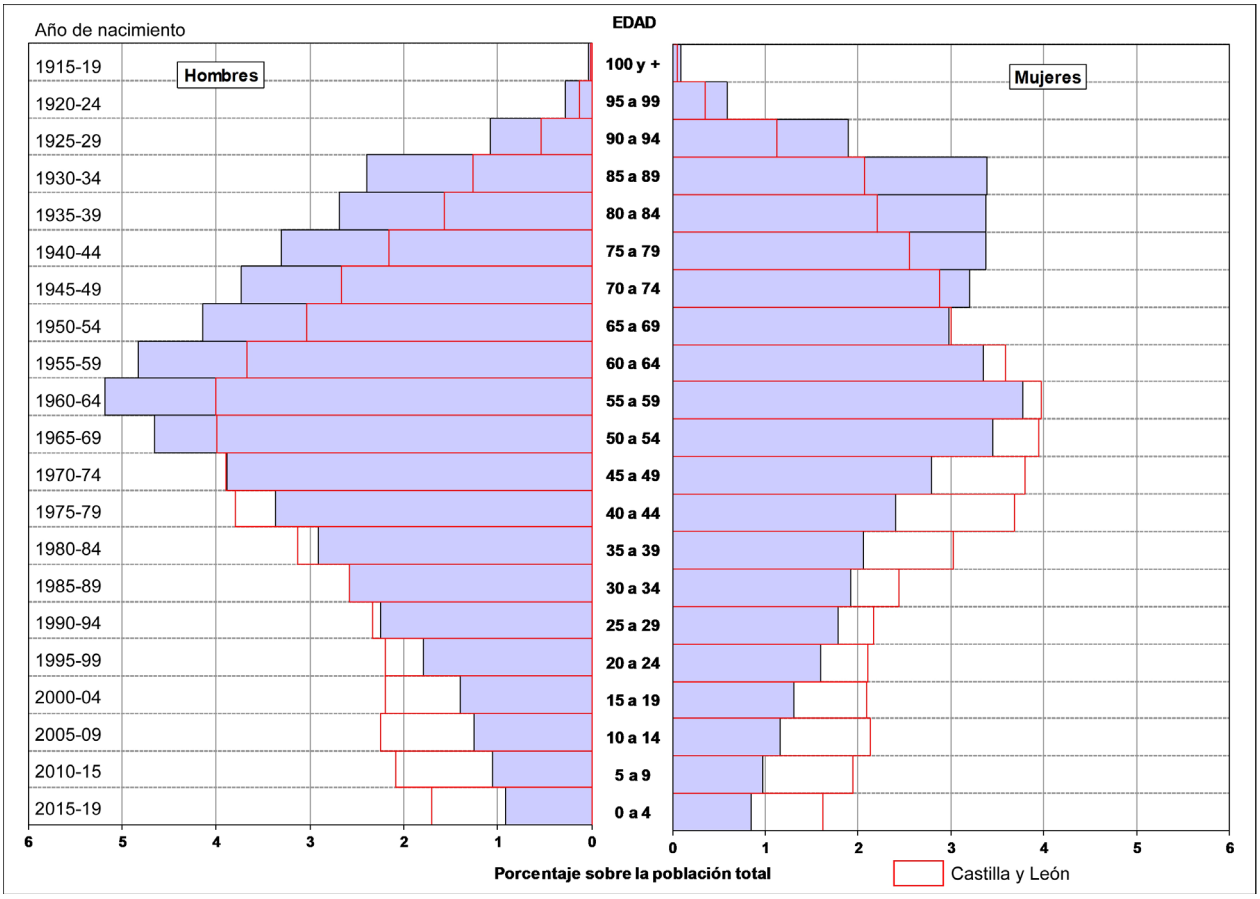

Fuente: INE, Estadística del Padrón Continuo.

Tabla 5.1
Población de Castilla y León por provincias, grupos de edad y sexo, 2020

Ambos sexos						
Ámbito	**Total**	**Menos de 15**	**15 a 39**	**40 a 64**	**65 a 84**	**85 y más**
Ávila	157.664	18.789	38.358	59.385	31.598	9.534
Burgos	357.650	45.745	88.830	137.286	67.655	18.134
León	456.439	47.763	106.801	176.767	96.230	28.878
Palencia	160.321	17.811	38.834	62.368	32.384	8.924
Salamanca	329.245	37.109	80.383	123.456	68.328	19.969
Segovia	153.478	19.829	40.210	58.560	26.727	8.152
Soria	88.884	10.758	22.253	33.138	16.878	5.857
Valladolid	520.649	67.676	127.828	203.739	100.445	20.961
Zamora	170.588	15.788	38.031	63.719	40.383	12.667
Castilla y León	**2.394.918**	**281.268**	**581.528**	**918.418**	**480.628**	**133.076**

Hombres						
Ámbito	**Total**	**Menos de 15**	**15 a 39**	**40 a 64**	**65 a 84**	**85 y más**
Ávila	79.109	9.739	19.782	30.653	15.375	3.560
Burgos	178.578	23.513	45.843	70.298	32.795	6.129
León	221.904	24.606	54.837	88.353	44.073	10.035
Palencia	79.457	9.174	20.031	31.819	15.603	2.830
Salamanca	159.929	19.080	40.777	61.287	31.584	7.201
Segovia	77.033	10.182	20.872	30.252	12.803	2.924
Soria	44.927	5.544	11.526	17.396	8.289	2.172
Valladolid	253.540	34.663	64.694	100.858	46.307	7.018
Zamora	84.369	8.149	19.717	32.718	19.047	4.738
Castilla y León	**1.178.846**	**144.650**	**298.079**	**463.634**	**225.876**	**46.607**

Mujeres						
Ámbito	**Total**	**Menos de 15**	**15 a 39**	**40 a 64**	**65 a 84**	**85 y más**
Ávila	78.555	9.050	18.576	28.732	16.223	5.974
Burgos	179.072	22.232	42.987	66.988	34.860	12.005
León	234.535	23.157	51.964	88.414	52.157	18.843
Palencia	80.864	8.637	18.803	30.549	16.781	6.094
Salamanca	169.316	18.029	39.606	62.169	36.744	12.768
Segovia	76.445	9.647	19.338	28.308	13.924	5.228
Soria	43.957	5.214	10.727	15.742	8.589	3.685
Valladolid	267.109	33.013	63.134	102.881	54.138	13.943
Zamora	86.219	7.639	18.314	31.001	21.336	7.929
Castilla y León	**1.216.072**	**136.618**	**283.449**	**454.784**	**254.752**	**86.469**

Fuente: INE, Padrón Municipal de Habitantes 2020.

Tabla 5.2
Porcentaje de población por sexo y edad por provincias, Castilla y León y España, 2020

	ESPAÑA	CyL	Ávila	Burgos	León	Palencia	Salamanca	Segovia	Soria	Valladolid	Zamora
sexo											
Hombres	49,01	49,22	50,18	49,93	48,62	49,56	48,57	50,19	50,55	48,70	49,46
Mujeres	50,99	50,78	49,82	50,07	51,38	50,44	51,43	49,81	49,45	51,30	50,54
edad											
00–04	4,18	3,33	3,27	3,63	2,97	3,33	3,19	3,66	3,60	3,63	2,60
05-09	4,90	4,03	4,05	4,45	3,58	3,77	3,79	4,41	4,08	4,55	3,17
10-14	5,32	4,38	4,59	4,71	3,92	4,01	4,29	4,85	4,43	4,83	3,49
15-19	5,03	4,29	4,38	4,46	3,96	4,08	4,26	4,78	4,54	4,52	3,73
20-24	4,97	4,31	4,54	4,40	3,99	4,26	4,41	4,93	4,71	4,25	3,98
25-29	5,45	4,50	4,59	4,57	4,27	4,51	4,72	5,00	4,70	4,40	4,27
30-34	5,98	5,02	4,99	5,20	4,95	5,18	5,05	5,25	5,19	4,92	4,68
35-39	7,15	6,16	5,83	6,21	6,23	6,19	5,98	6,24	5,90	6,46	5,64
40-44	8,42	7,49	7,21	7,72	7,26	7,19	6,90	7,44	7,12	8,36	6,83
45-49	8,21	7,68	7,33	7,84	7,54	7,26	7,48	7,75	7,28	8,38	6,91
50-54	7,73	7,94	7,77	7,92	7,96	7,92	7,95	8,17	8,00	8,01	7,67
55-59	7,09	7,97	8,20	7,80	8,27	8,42	8,01	7,94	8,04	7,49	8,31
60-64	6,14	7,26	7,16	7,11	7,70	8,11	7,16	6,87	6,84	6,89	7,63
65-69	5,11	6,04	5,86	5,96	6,29	6,58	5,94	5,21	5,57	5,97	6,58
70-74	4,66	5,54	5,49	5,32	5,71	5,52	5,64	4,67	4,99	5,63	6,25
75-79	3,68	4,71	4,74	4,32	4,85	4,60	5,02	4,07	4,54	4,53	5,77
80-84	2,68	3,78	3,94	3,32	4,23	3,50	4,16	3,46	3,89	3,16	5,08
85-89	2,10	3,34	3,64	3,01	3,87	3,32	3,58	3,16	3,77	2,47	4,51
90-94	0,92	1,66	1,81	1,55	1,87	1,70	1,83	1,61	2,06	1,16	2,20
95-99	0,23	0,48	0,53	0,46	0,50	0,50	0,57	0,47	0,65	0,35	0,63
100 y +	0,04	0,07	0,07	0,06	0,08	0,06	0,09	0,07	0,11	0,04	0,08

Fuente: INE, Estadística del Padrón Continuo.

Tabla 5.3
Indicadores de estructuras demográficas por edad y nacionalidad, Castilla y León, 2020

PROVINCIAS	Españoles				Extranjeros			
	0-15 años %	16-64 años %	65 y más años %	Edad media	0-15 años %	16-64 años %	65 y más años %	Edad media
Ávila	12,26	60,05	27,69	49,03	19,43	75,94	3,53	32,62
Burgos	13,45	60,76	25,80	47,75	15,69	80,30	3,18	34,26
León	11,11	60,45	28,44	49,91	13,33	80,29	5,32	35,85
Palencia	11,68	61,51	26,82	48,96	16,26	79,39	3,25	33,41
Salamanca	12,08	60,06	27,86	49,08	12,85	81,53	4,77	34,78
Segovia	13,20	61,49	25,31	47,70	17,68	77,98	3,22	33,77
Soria	12,47	59,60	27,93	49,10	17,07	79,51	2,61	33,24
Valladolid	13,77	61,82	24,41	46,88	15,85	79,72	3,52	34,14
Zamora	9,78	58,17	32,04	51,74	14,55	78,74	5,56	35,77
Castilla y León	**12,36**	**60,65**	**26,99**	**48,66**	**15,67**	**79,54**	**3,83**	**34,30**
España	**15,46**	**63,49**	**21,06**	**44,50**	**14,42**	**77,94**	**6,84**	**36,23**

Fuente: INE, Estadística del Padrón continuo.

Tabla 5.4
Envejecimiento por comunidades autónomas, 2020

	Población total	Menos de 15 años	Tasa de juventud	65 y más años	Tasa de envejecimiento	80 y más años	Tasa de sobre envejecimiento
Andalucía	8.464.411	1.307.411	15,45	1.470.813	17,38	413.516	28,11
Aragón	1.329.391	183.635	13,81	288.662	21,71	98.807	34,23
Asturias	1.018.784	109.543	10,75	266.567	26,17	87.826	32,95
Illes Balears	1.171.543	173.360	14,80	183.224	15,64	49.542	27,04
Canarias	2.175.952	282.257	12,97	351.122	16,14	90.236	25,70
Cantabria	582.905	75.903	13,02	129.425	22,20	41.042	31,71
Castilla y León	**2.394.918**	**281.268**	**11,74**	**613.704**	**25,63**	**223.657**	**36,44**
Castilla-La Mancha	2.045.221	303.461	14,84	390.226	19,08	135.194	34,65
Cataluña	7.780.479	1.165.865	14,98	1.468.361	18,87	447.196	30,46
C. Valenciana	5.057.353	734.526	14,52	981.752	19,41	276.531	28,17
Extremadura	1.063.987	142.313	13,38	223.246	20,98	76.005	34,05
Galicia	2.701.819	316.386	11,71	687.824	25,46	234.302	34,06
C. de Madrid	6.779.888	1.014.057	14,96	1.208.738	17,83	364.122	30,12
R. de Murcia	1.511.251	256.077	16,94	237.967	15,75	69.771	29,32
C. F. de Navarra	661.197	101.194	15,30	130.647	19,76	41.166	31,51
País Vasco	2.220.504	300.943	13,55	499.432	22,49	157.950	31,63
Rioja, La	319.914	45.796	14,32	67.321	21,04	22.207	32,99
Ceuta	84.202	16.856	20,02	10.144	12,05	2.605	25,68
Melilla	87.076	19.782	22,72	9.206	10,57	2.349	25,52
España	**47.450.795**	**6.830.633**	**14,40**	**9.218.381**	**19,43**	**2.834.024**	**30,74**

Fuente: INE, Estadística del Padrón Continuo.

Figura 5.21
Tasas de envejecimiento de las comunidades autónomas en 2020

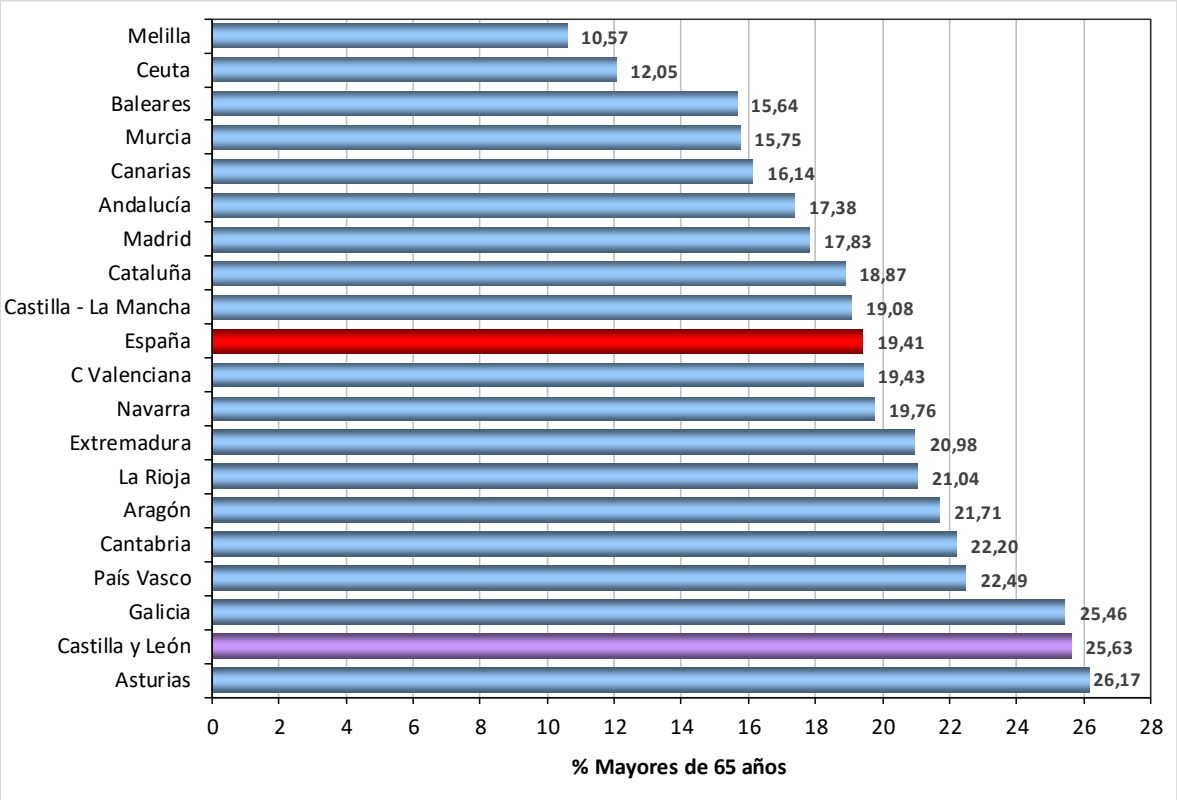

Fuente: INE, Estadística del Padrón Continuo.

Tabla 5.5
Principales indicadores de estructuras demográficas por edad y tipología municipal, 2020

Ámbito espacial	Índice enveje-cimiento	Tasa de sobre envejecimiento	% de octo-genarios	Edad media	Edad media de los mayores	Índice de reemplazo de activos	Grandes grupos de edad		
							< 16	16-64	65 y +
Capitales	1,87	33,13	8,32	46,98	76,96	0,64	13,40	61,48	25,12
Otras ciudades	1,73	35,60	8,40	46,56	77,27	0,63	13,60	62,82	23,58
Áreas periurbanas	0,78	27,04	3,80	41,17	75,56	0,89	18,00	67,95	14,05
Influencia urbana	0,86	31,01	4,72	41,85	76,39	0,88	17,65	67,13	15,22
Centros de 1er orden	1,64	35,74	7,87	46,10	77,31	0,64	13,42	64,55	22,03
Centros de 2º orden	2,21	39,21	10,19	48,49	77,96	0,54	11,77	62,24	25,99
Centros de 3er orden	3,03	40,35	12,30	50,89	78,31	0,51	10,07	59,45	30,48
Rural profundo (<2.000)	5,44	43,27	15,81	55,09	78,79	0,33	6,72	56,75	36,53
Castilla y León	**2,03**	**36,44**	**9,34**	**47,82**	**77,52**	**0,59**	**12,61**	**61,76**	**25,63**
España	**1,26**	**30,74**	**5,97**	**43,55**	**76,44**	**0,82**	**15,43**	**65,14**	**19,43**

Índice de envejecimiento: Cociente entre mayores de 65 y menores de 16; Tasa de envejecimiento: % mayores de 65; Tasa de sobre envejecimiento: % mayores de 80 sobre mayores de 65 años y más; % de octogenarios: % mayores de 80 sobre el total; Proporción de activos: % de 16 a 64 sobre el total; Índice de reemplazo de activos: cociente entre 15-19 y 60-64.

Fuente: INE, Estadística del Padrón Continuo.

Tabla 5.6
Redistribución de los mayores de 55 años por sexo y según último grupo de edad en 2020

	Ambos sexos	Hombres	Mujeres	Índice de feminidad
55 y más	978.605	456.481	522.124	1,14
% de la población total	40,86	38,72	42,94	
60 y más	787.642	360.528	427.114	1,18
% de la población total	32,89	30,58	35,12	
65 y más	613.704	272.483	341.221	1,25
% de la población total	25,63	23,11	28,06	
80 y más	223.657	84.254	139.403	1,65
% de la población total	9,34	7,15	11,46	

Fuente: INE, Estadística del Padrón Continuo.

Figura 5.22
Habitantes por grandes grupos de edad y nacionalidad en Castilla y León, 2020

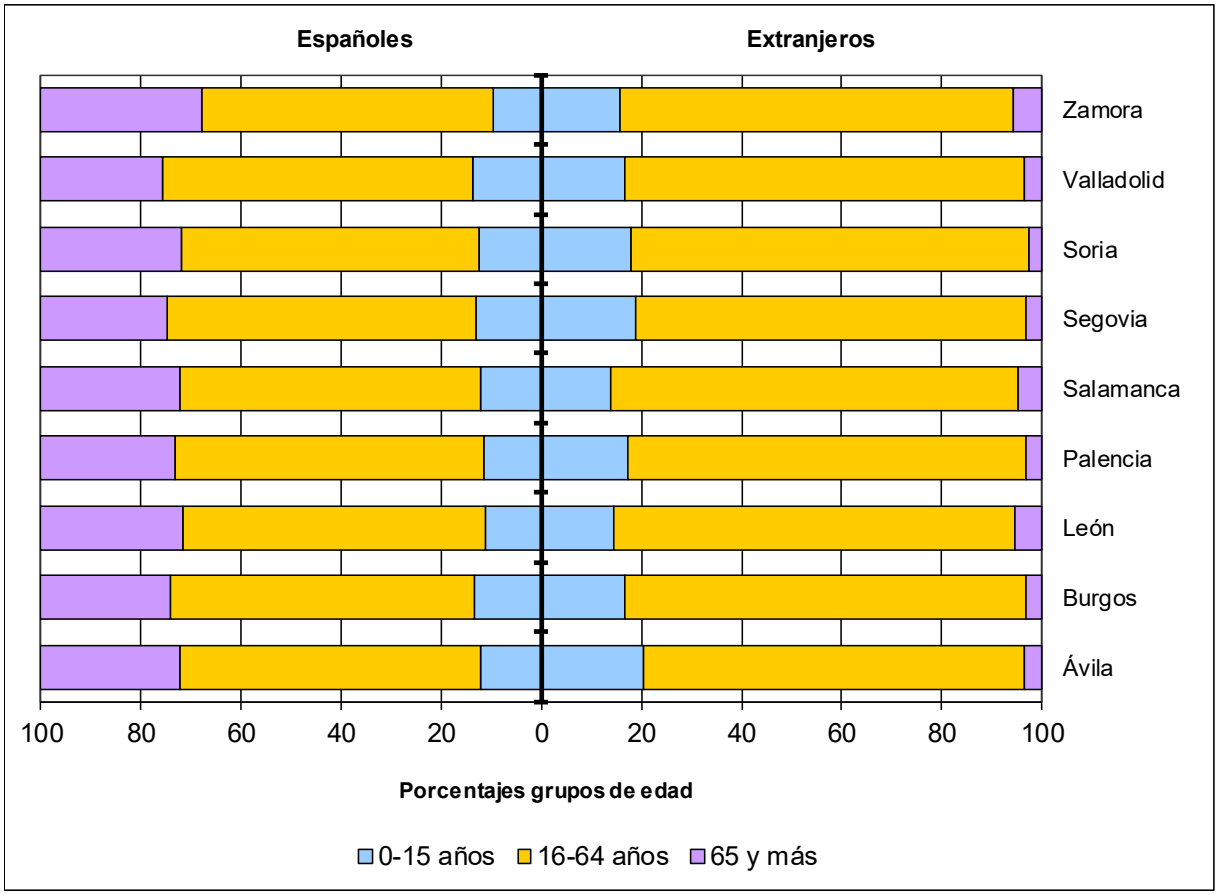

Fuente: INE, Estadística del Padrón Continuo, 2020.

Figura 5.23
Índice de envejecimiento y edad media según tipología municipal en 2020

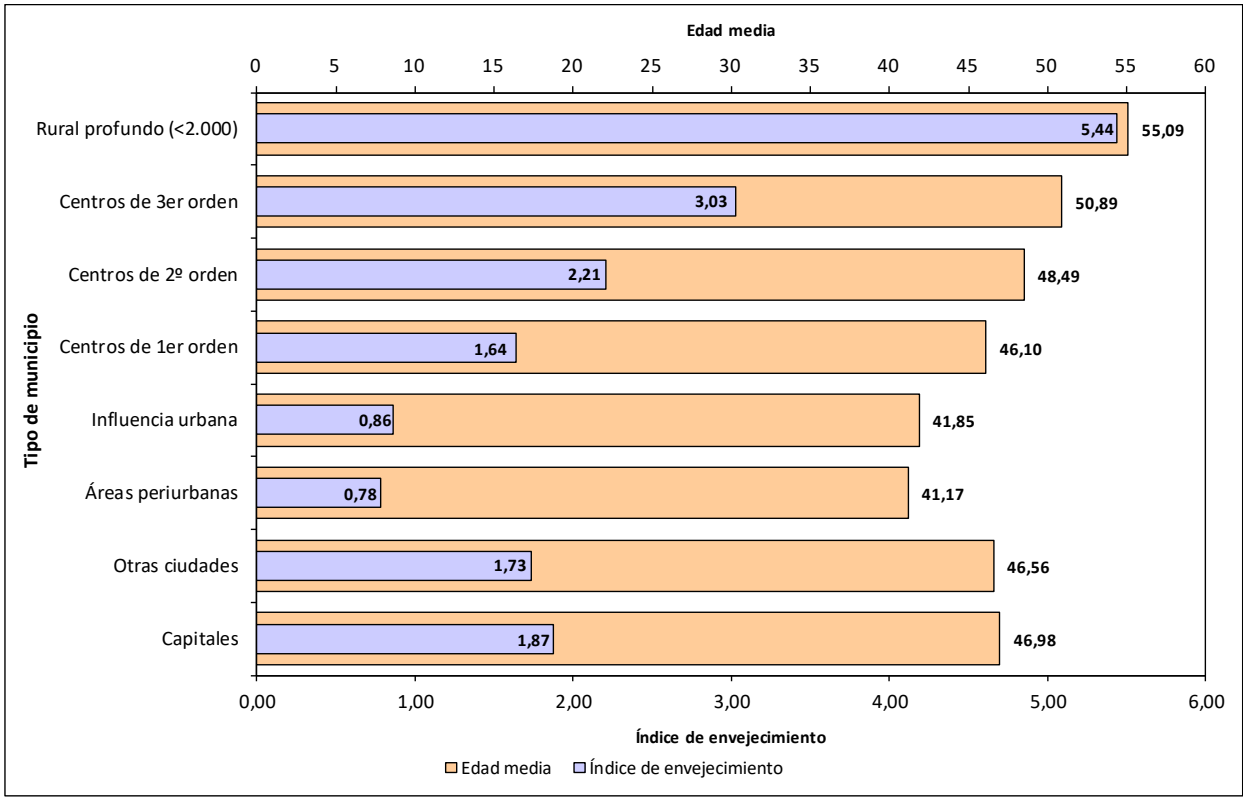

Fuente: INE, Estadística del Padrón Continuo.

Figura 5.24
Mapa municipal de edad media de la población en 2020

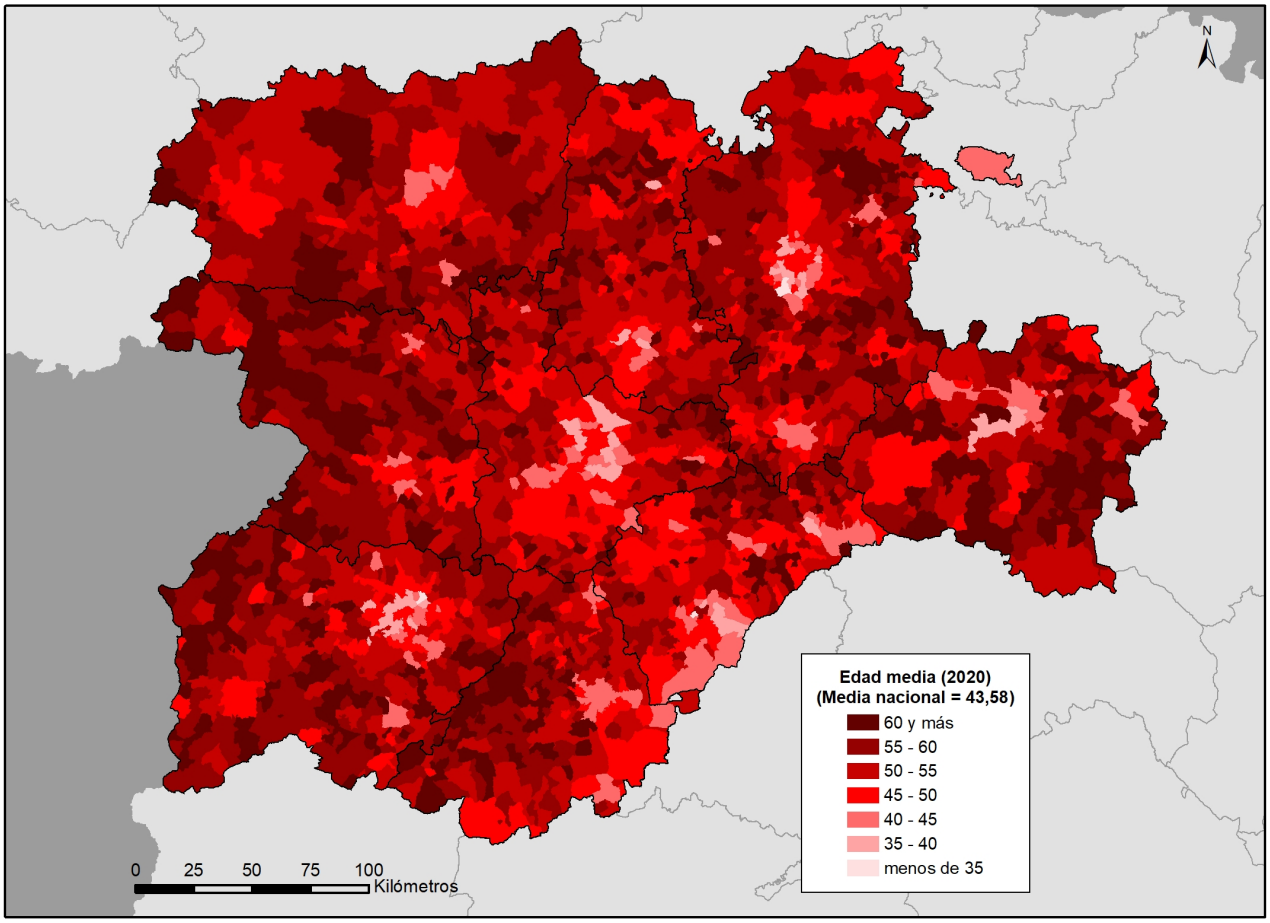

Fuente: INE, Estadística del Padrón Continuo.

Figura 5.25
Mapa municipal del índice de envejecimiento en 2020

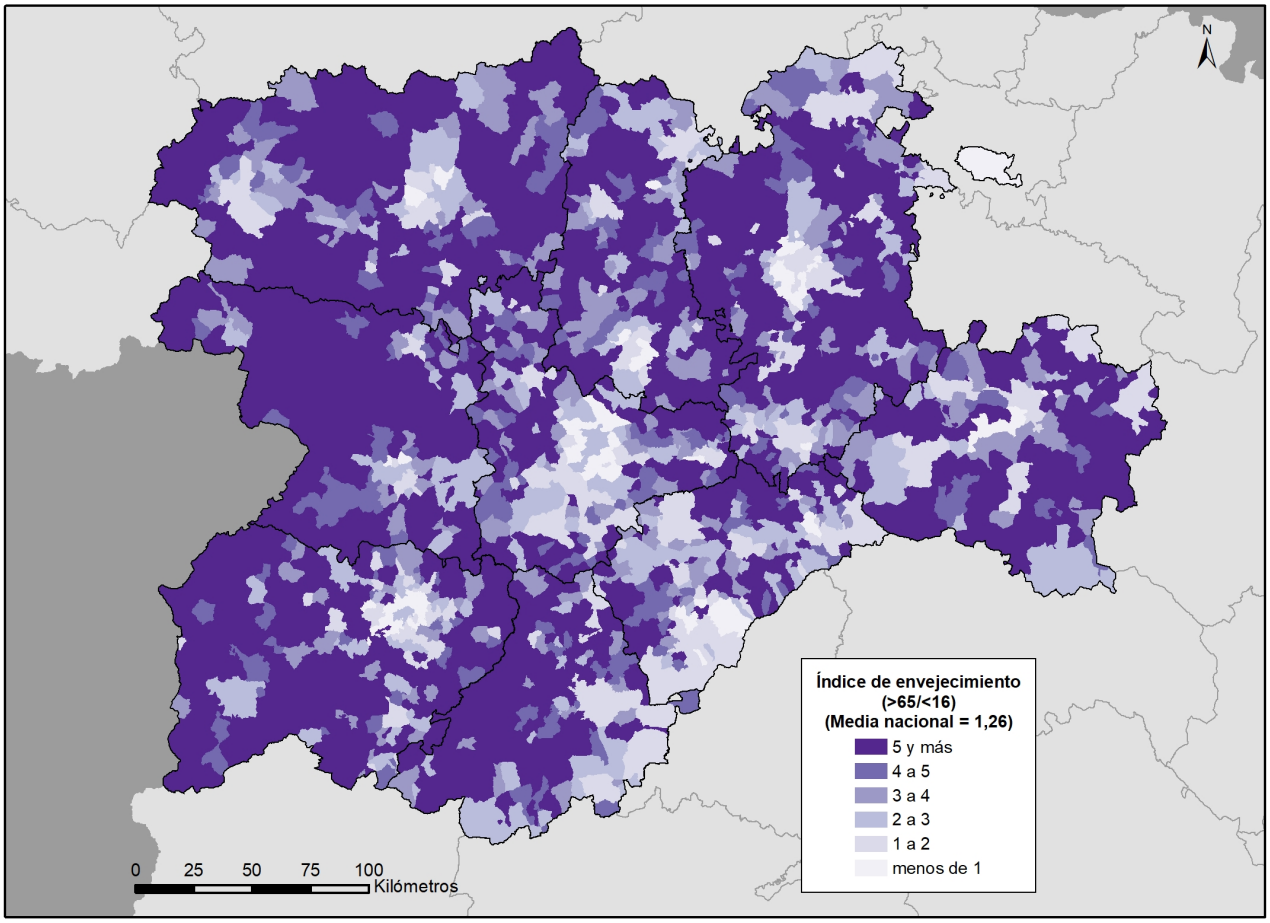

Fuente: INE, Estadística del Padrón Continuo.

Figura 5.26
Mapa municipal de la edad media de los mayores de 65 años en 2020

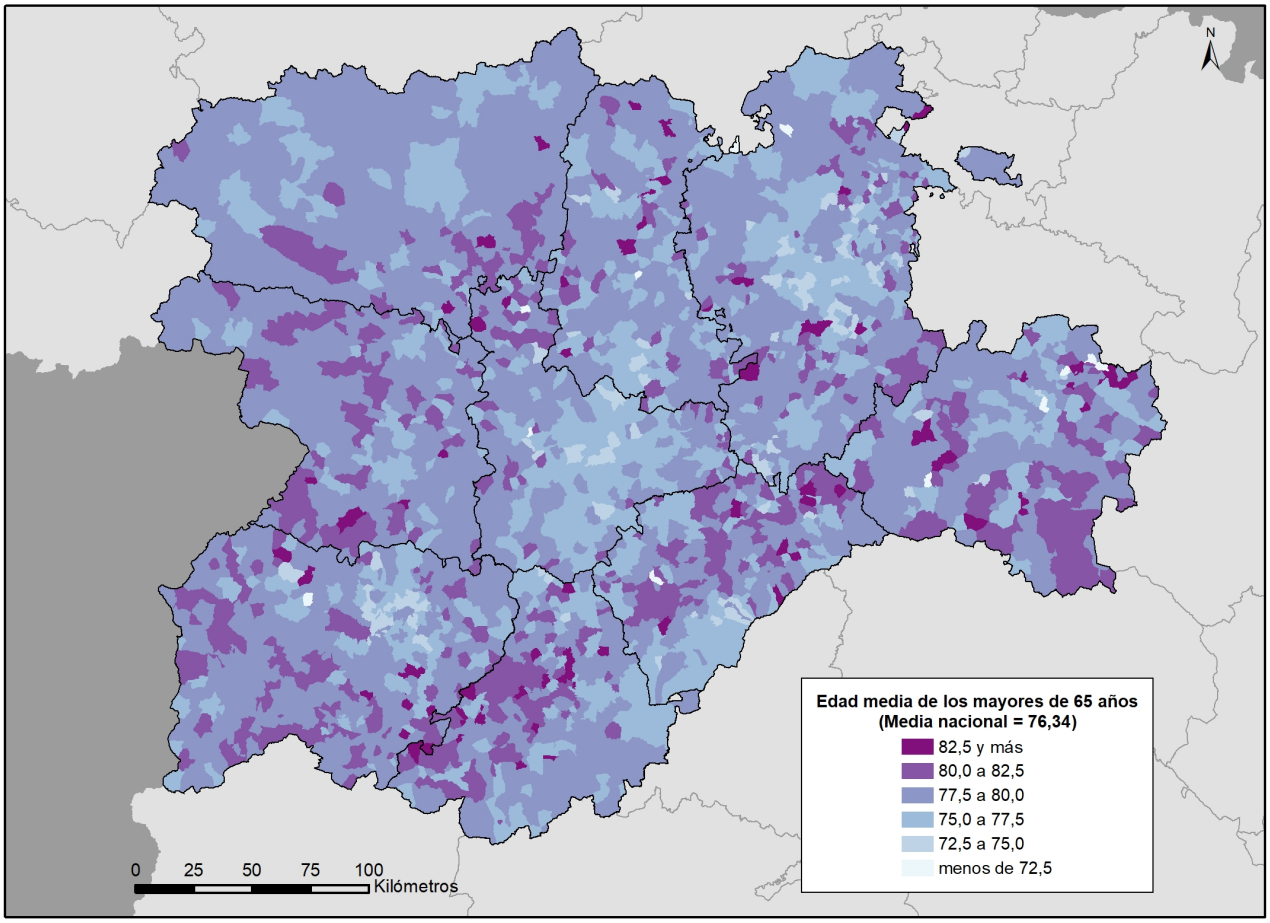

Fuente: INE, Estadística del Padrón Continuo.

Figura 5.27
Mapa municipal del porcentaje de población de 25 a 34 años de edad en 2020

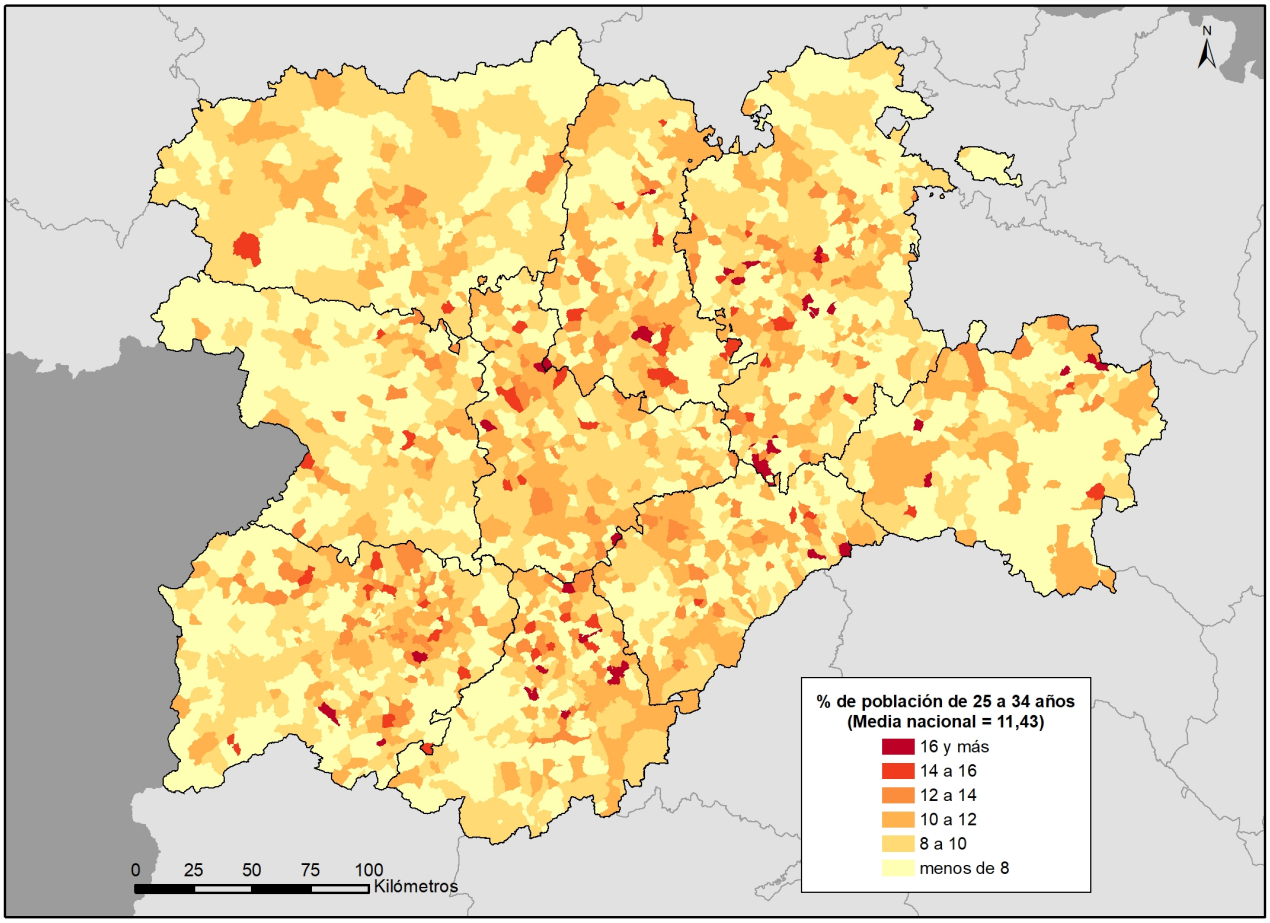

Fuente: INE, Estadística del Padrón Continuo.

Figura 5.28
Mapa municipal del índice de feminidad entre los 25 y 39 años en 2020

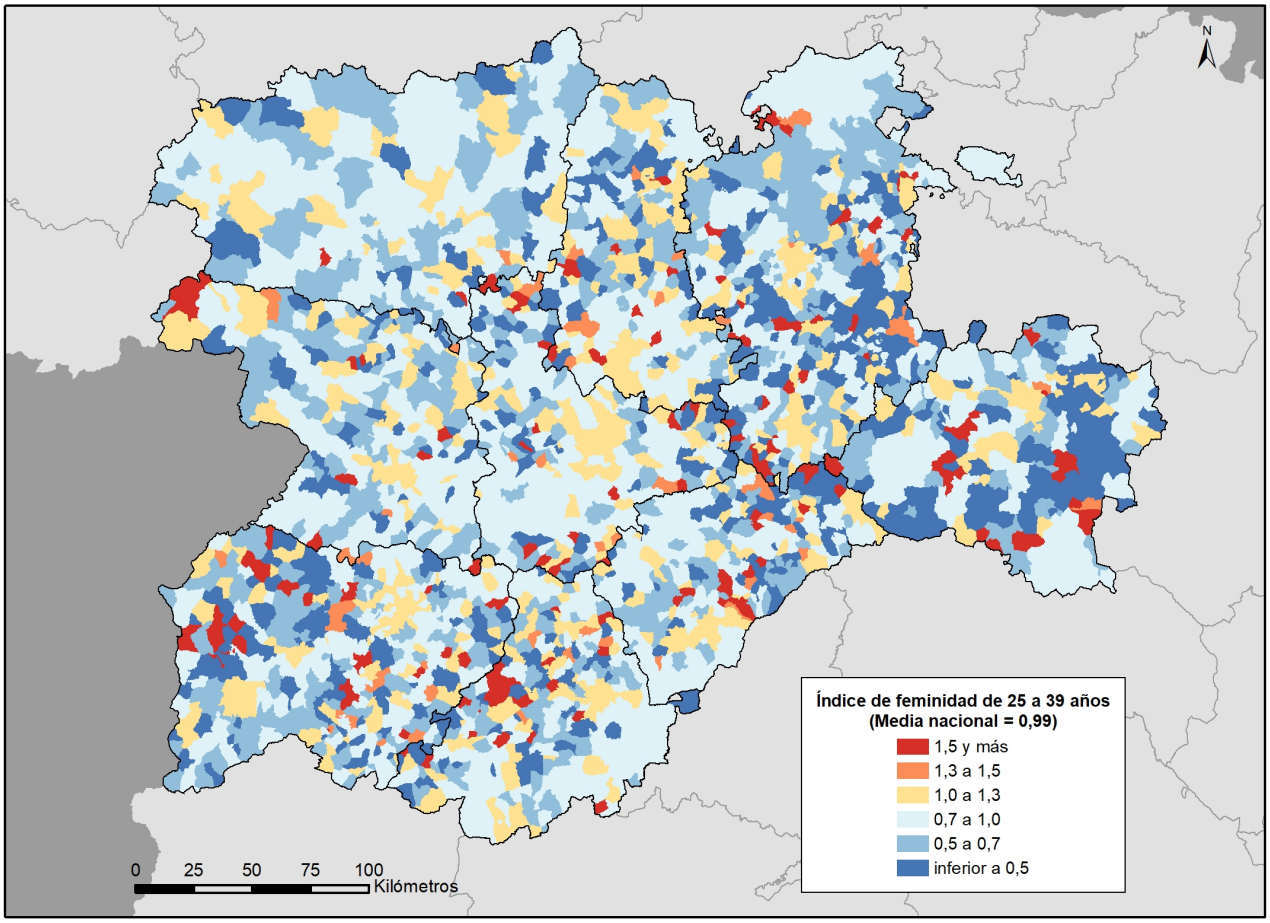

Fuente: INE, Estadística del Padrón Continuo.

Figura 5.29
Mapa municipal del índice de feminidad a partir de los 65 años en 2020

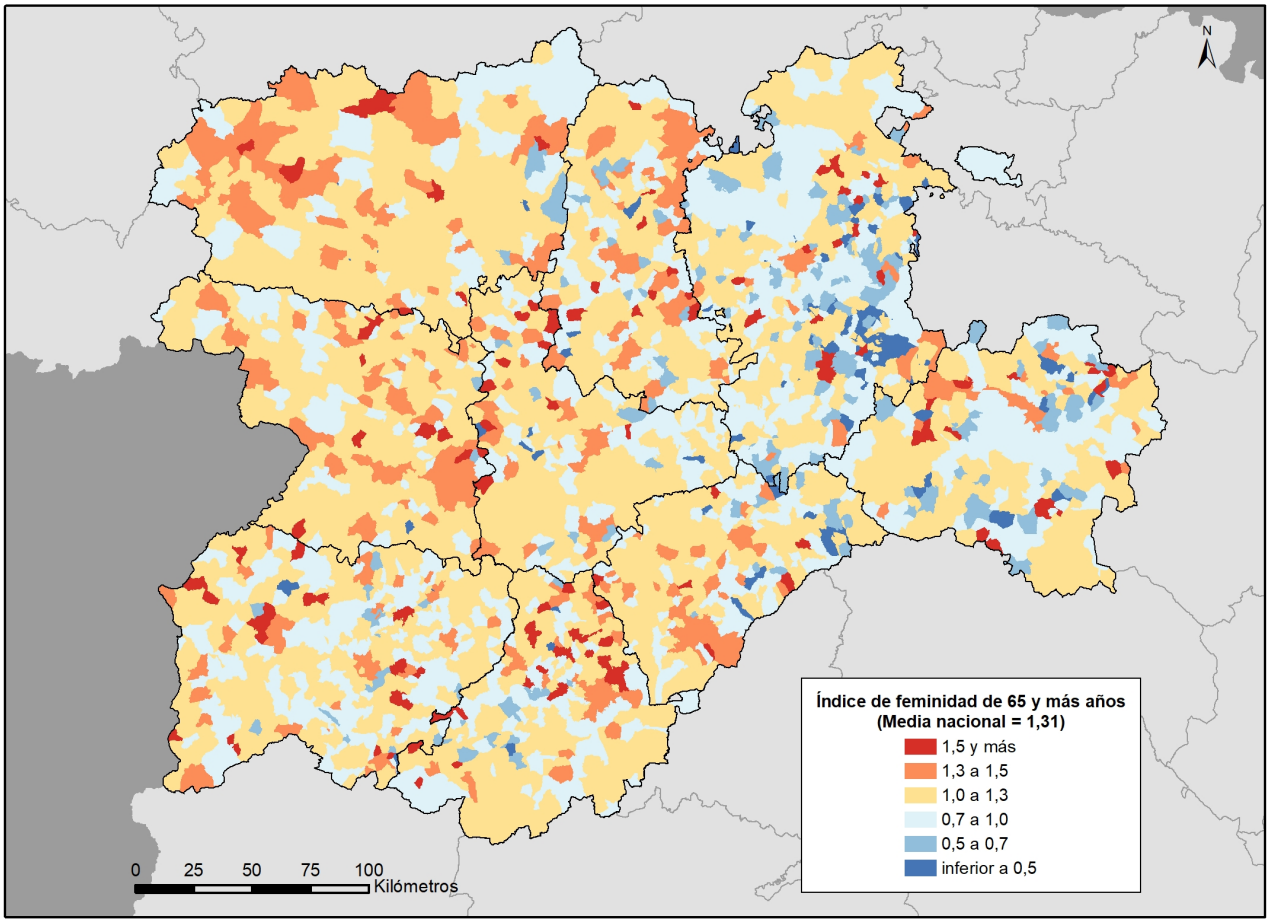

Fuente: INE, Estadística del Padrón Continuo.

Figura 5.30
Mapa municipal del porcentaje de mujeres en edad fértil (15 a 49 años) en 2020

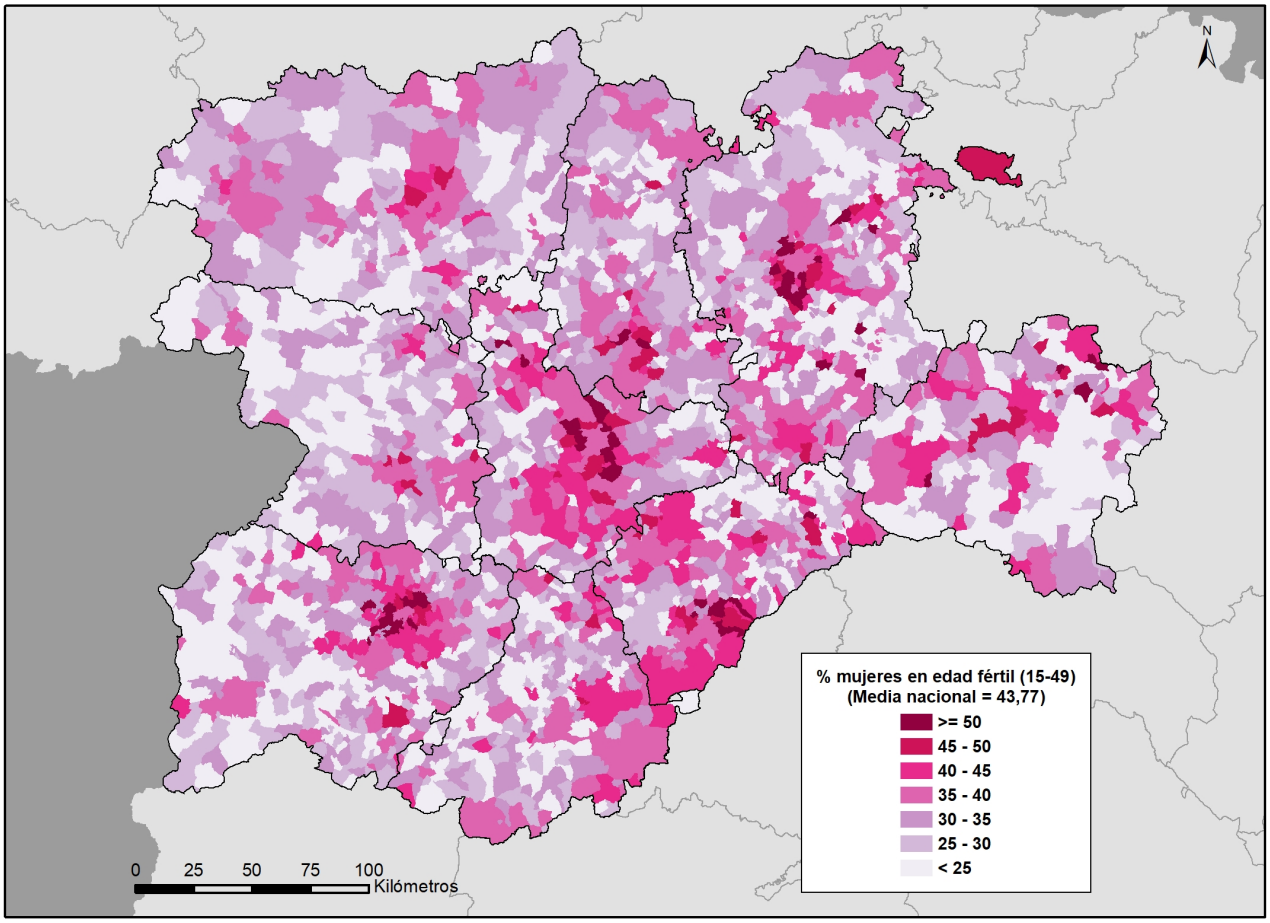

Fuente: INE, Estadística del Padrón Continuo.

Figura 5.31
Mapa municipal del porcentaje de población potencialmente activa (16 a 64 años) en 2020

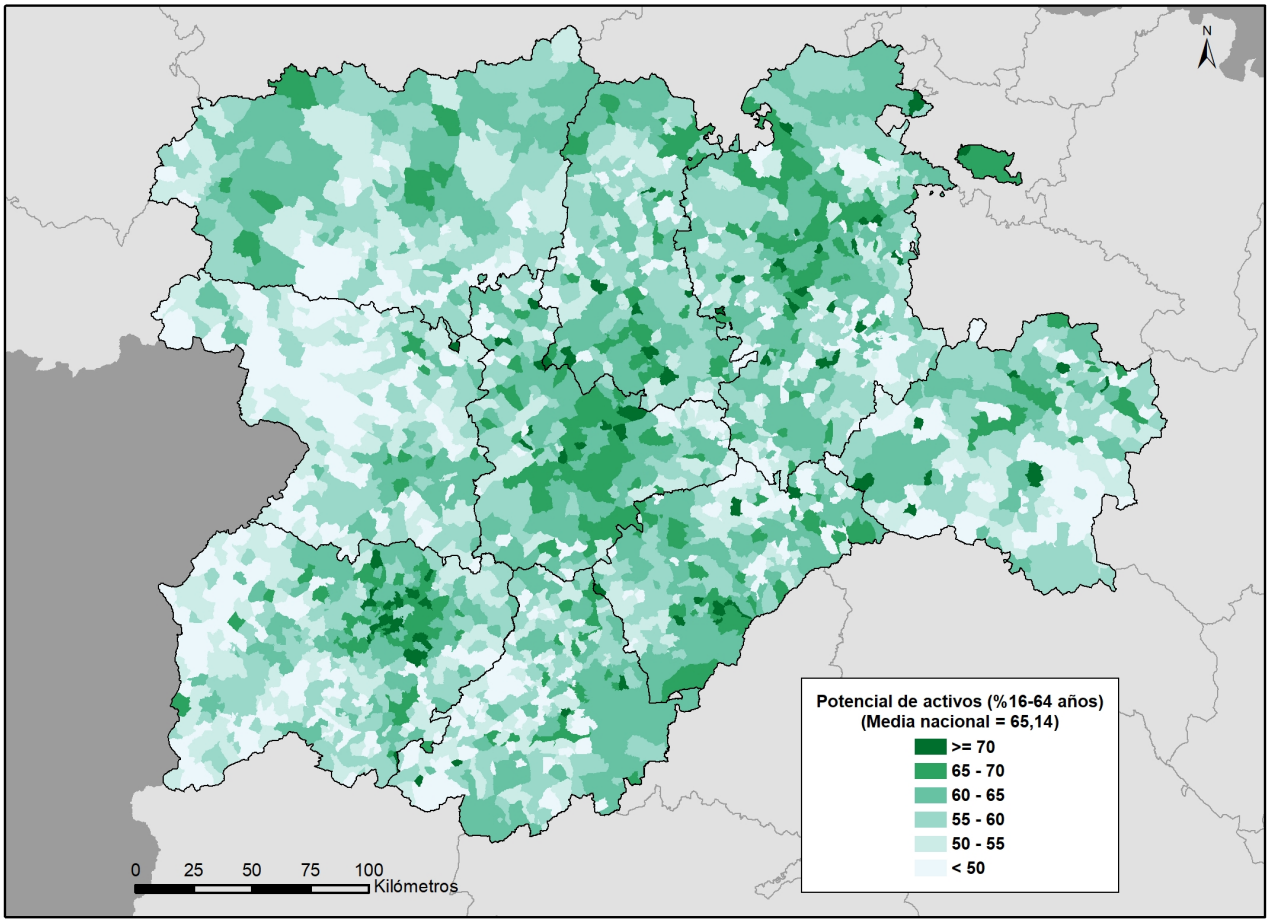

Fuente: INE, Estadística del Padrón Continuo.

Figura 5.32
Mapa municipal del índice de reemplazo de la población activa en 2020

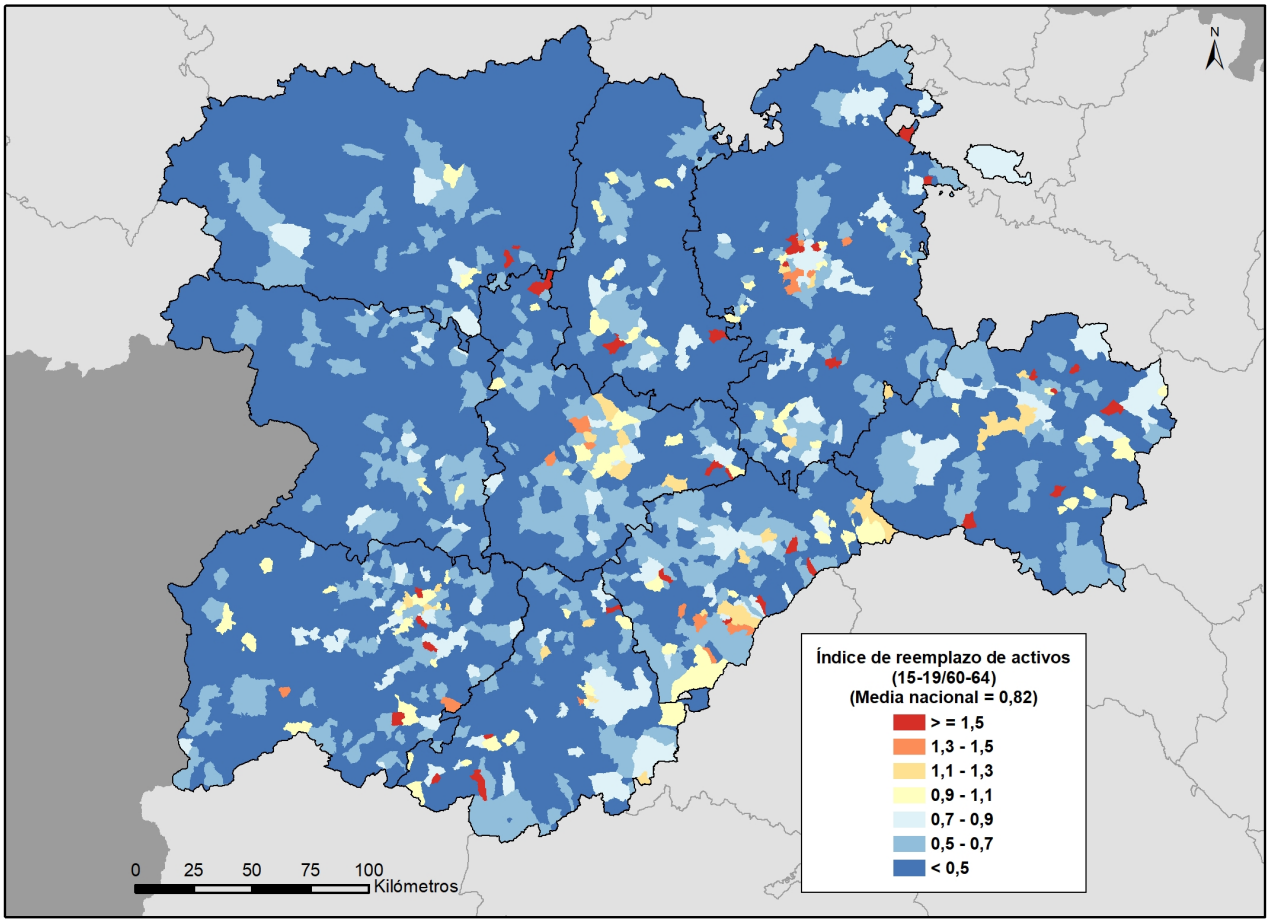

Fuente: INE, Estadística del Padrón Continuo.

Figura 5.33
Mapa municipal de la tasa de dependencia en 2020

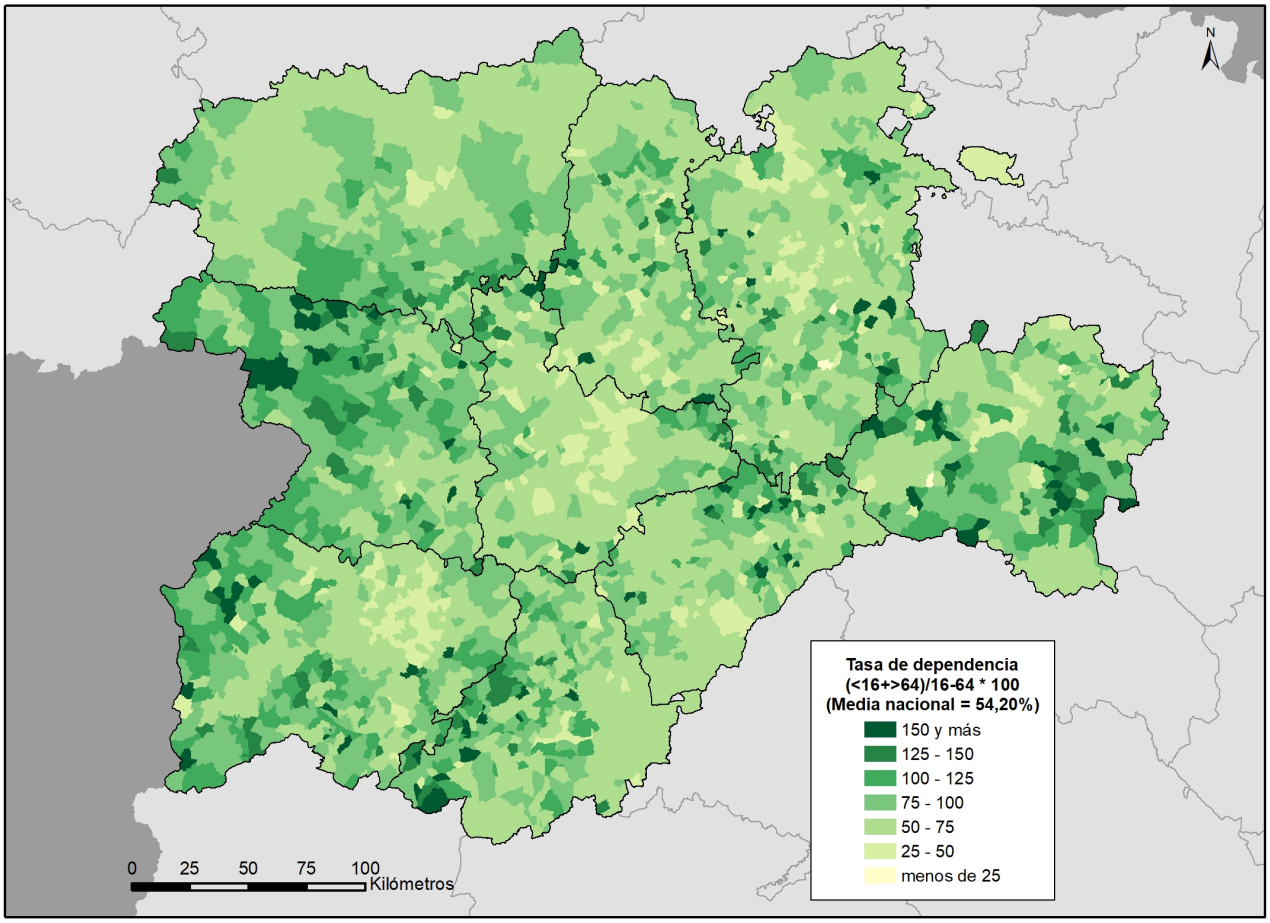

Fuente: INE, Estadística del Padrón Continuo.

Figura 5.34
Mapa municipal del porcentaje de menores de 16 años en 2020

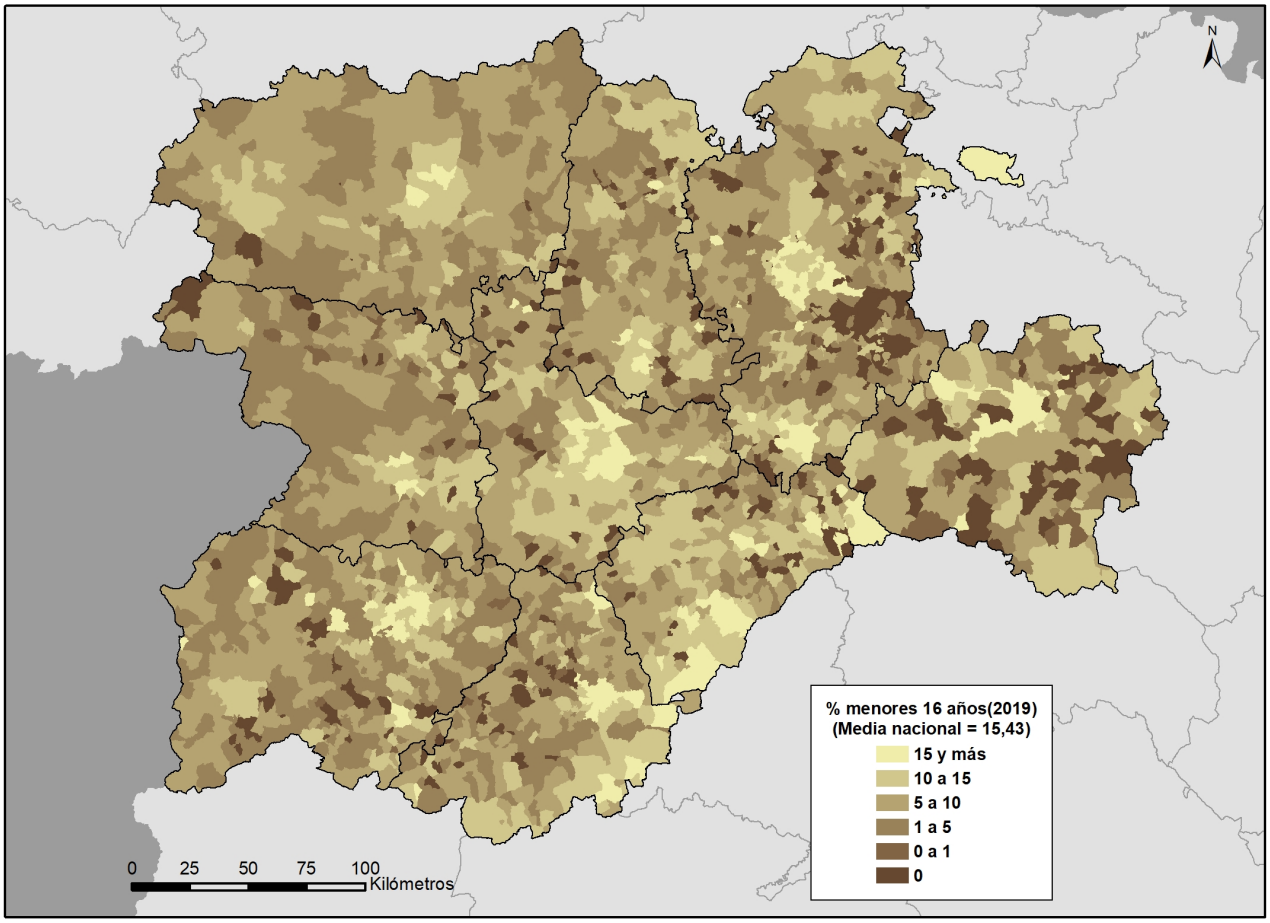

Fuente: INE, Estadística del Padrón Continuo.

6. Los mayores municipios urbanos y sus periferias.

Tabla 6.1
Ciudades y sus periferias en 2020 (municipios periurbanos y áreas de influencia)

Ciudades con periferias vinculadas	Municipios periféricos			Población			
	Nº	km²	densidad	Total	ciudad	periferia	% periferia
Aranda de Duero	4	63,39	37,01	35.533	33.187	2.346	6,60
Ávila	6	240,37	11,75	61.194	58.369	2.825	4,62
Burgos	36	977,86	23,06	198.965	176.418	22.547	11,33
León	10	627,12	117,30	197.586	124.028	73.558	37,23
Miranda de Ebro [(1)]	5	327,37	10,84	39.308	35.760	3.548	9,03
Palencia	4	115,44	100,31	89.724	78.144	11.580	12,91
Ponferrada	3	115,2	94,28	75.370	64.509	10.861	14,41
Salamanca	27	635,8	102,81	210.191	144.825	65.366	31,10
Segovia	23	509,96	51,63	78.388	52.057	26.331	33,59
Soria	4	386,17	10,28	43.789	39.821	3.968	9,06
Valladolid	28	940,62	124,79	416.646	299.265	117.381	28,17
Zamora	7	113,17	67,48	68.625	60.988	7.637	11,13
Total	**157**	**5.052,48**	**68,87**	**1.515.319**	**1.167.371**	**347.948**	**22,96**

[(1)] en Miranda de Ebro se incluye el municipio alavés de Ribera Baja/Erribera Beitia

Fuente: INE, Estadística del Padrón Continuo.

Tabla 6.2
Dinámica natural en las ciudades y sus periferias urbanas en 2019 (cifras absolutas)

Ciudades	Matrimonios			Nacimientos			Defunciones			Crecimiento natural		
	Ciudad	Periferia	Total	Ciudad	Periferia	Total	Ciudad	Periferia	Total	Ciudad	Periferia	Total
Aranda de Duero	104	6	110	285	12	297	285	18	303	0	-6	-6
Ávila	186	8	194	516	13	529	511	39	550	5	-26	-21
Burgos	596	59	655	1.328	161	1.489	1.777	129	1.906	-449	32	-417
León	406	248	654	784	438	1.222	1.546	496	2.042	-762	-58	-820
Miranda de Ebro	132	12	144	263	23	286	358	24	382	-95	-1	-96
Palencia	230	42	272	469	103	572	892	72	964	-423	31	-392
Ponferrada	223	30	253	390	42	432	717	141	858	-327	-99	-426
Salamanca	511	214	725	979	484	1.463	1.714	359	2.073	-735	125	-610
Segovia	183	119	302	389	205	594	509	163	672	-120	42	-78
Soria	156	18	174	326	28	354	382	15	397	-56	13	-43
Valladolid	922	503	1.425	1.787	930	2.717	3.077	596	3.673	-1.290	334	-956
Zamora	196	21	217	333	63	396	716	75	791	-383	-12	-395
Total	**3.845**	**1.280**	**5.125**	**7.849**	**2.502**	**10.351**	**12.484**	**2.127**	**14.611**	**-4.635**	**375**	**-4.260**

Fuente: INE, Movimiento Natural de la Población.

Tabla 6.3
Dinámica natural en las ciudades y sus periferias urbanas en 2019 (cifras relativas)

Ciudades	Tasa bruta de natalidad (‰)			Tasa bruta de mortalidad (‰)			Crecimiento vegetativo (%)			Índice sintético de fecundidad		
	Ciudad	Periferia	Total	Ciudad	Periferia	Total	Ciudad	Periferia	Total	Ciudad	Periferia	Total
Aranda de Duero	8,63	5,17	8,40	8,63	7,75	8,57	0,00	-0,26	-0,17	1,38	0,87	1,35
Ávila	8,89	4,59	8,69	8,80	13,78	9,03	0,09	-0,92	-0,34	1,41	0,84	1,39
Burgos	7,54	7,18	7,50	10,09	5,75	9,60	-2,55	0,14	-2,10	1,26	1,16	1,25
León	6,31	5,96	6,18	12,45	6,75	10,33	-6,14	-0,08	-4,15	1,11	0,94	1,04
Miranda de Ebro	7,38	6,54	7,30	10,04	6,82	9,75	-2,67	-0,03	-2,45	1,28	1,08	1,26
Palencia	5,99	8,93	6,37	11,40	6,24	10,73	-5,40	0,27	-4,36	1,04	1,31	1,08
Ponferrada	6,04	3,84	5,72	11,10	12,88	11,36	-5,06	-0,90	-5,64	1,03	0,67	0,98
Salamanca	6,77	7,42	6,98	11,86	5,51	9,88	-5,09	0,19	-2,91	1,18	1,10	1,15
Segovia	7,50	7,84	7,61	9,81	6,23	8,61	-2,31	0,16	-1,00	1,26	1,18	1,23
Soria	8,23	7,18	8,14	9,64	3,84	9,12	-1,41	0,33	-0,99	1,32	1,12	1,30
Valladolid	5,98	7,96	6,54	10,30	5,10	8,84	-4,32	0,29	-2,30	1,06	1,14	1,09
Zamora	5,44	8,25	5,75	11,70	9,82	11,49	-6,26	-0,16	-5,74	0,95	1,39	1,00
Total	**6,73**	**7,24**	**6,84**	**10,71**	**6,16**	**9,66**	**-3,98**	**0,11**	**-2,82**	**1,16**	**1,09**	**1,14**

Fuente: INE, Movimiento Natural de la Población.

Figura 6.1
Tasa bruta de natalidad en las mayores ciudades y sus periferias en 2019

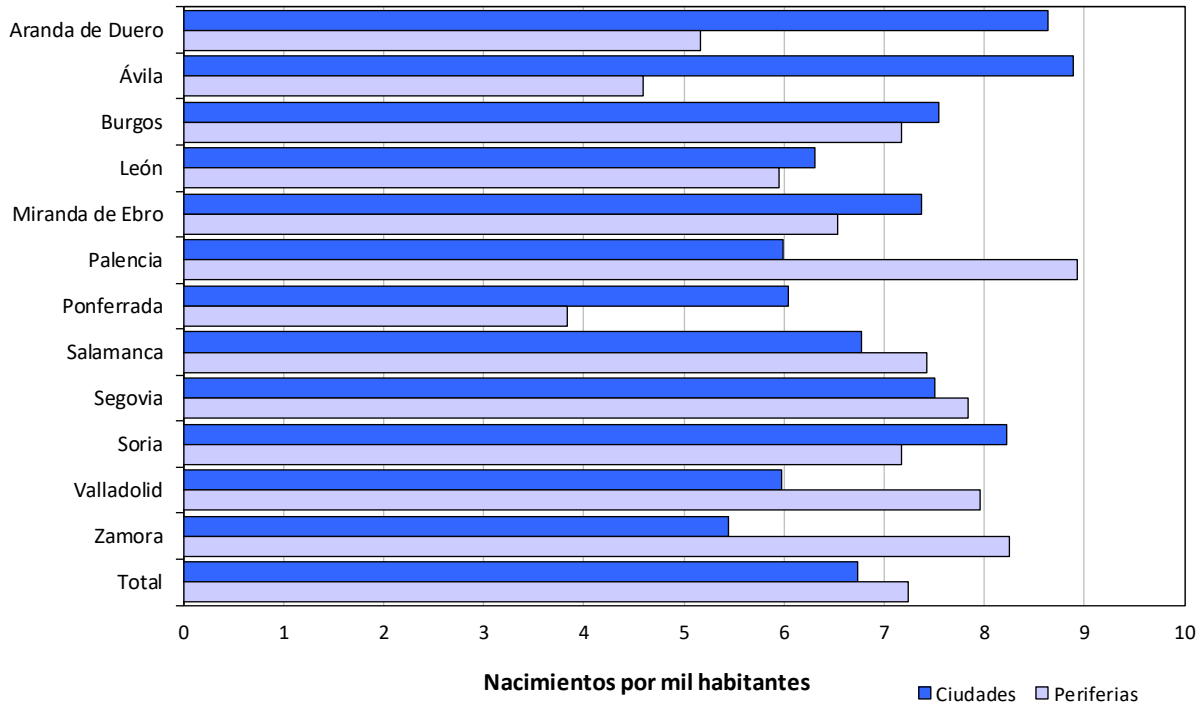

Fuente: INE, Movimiento Natural de la Población y Estadística del Padrón Continuo.

Figura 6.2
Tasa bruta de mortalidad en las mayores ciudades y sus periferias en 2019

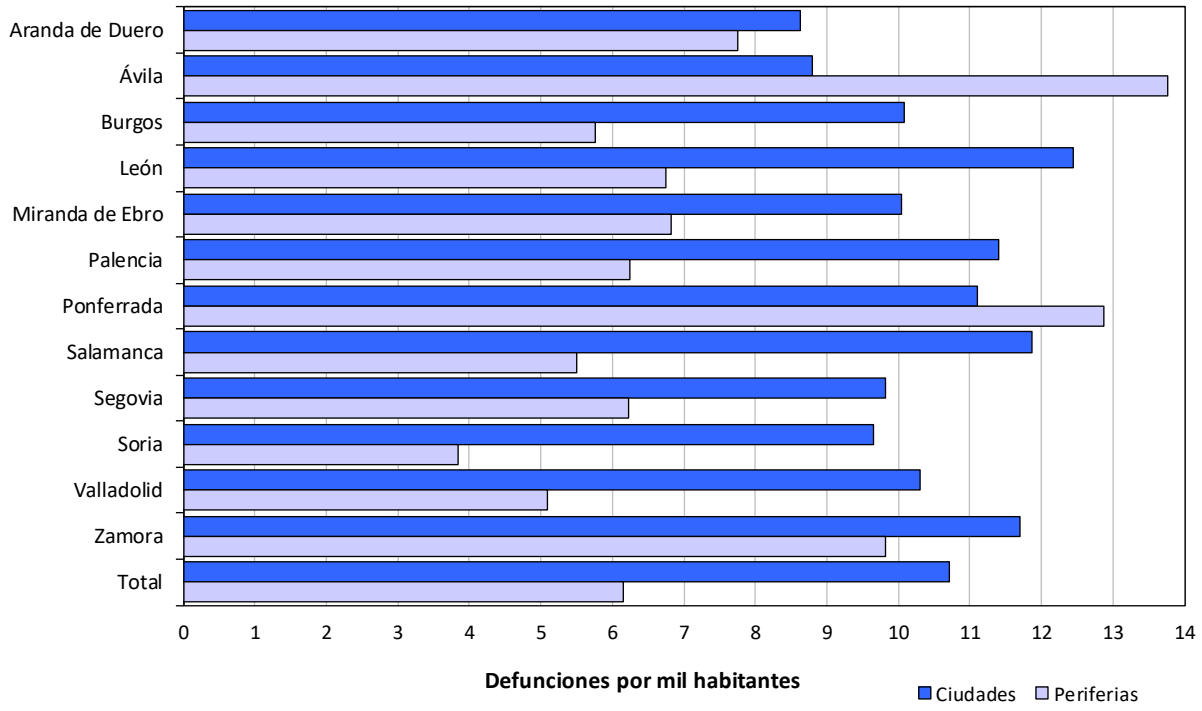

Fuente: INE, Movimiento Natural de la Población y Estadística del Padrón Continuo.

Figura 6.3
Crecimiento vegetativo en las mayores ciudades y sus periferias en 2019

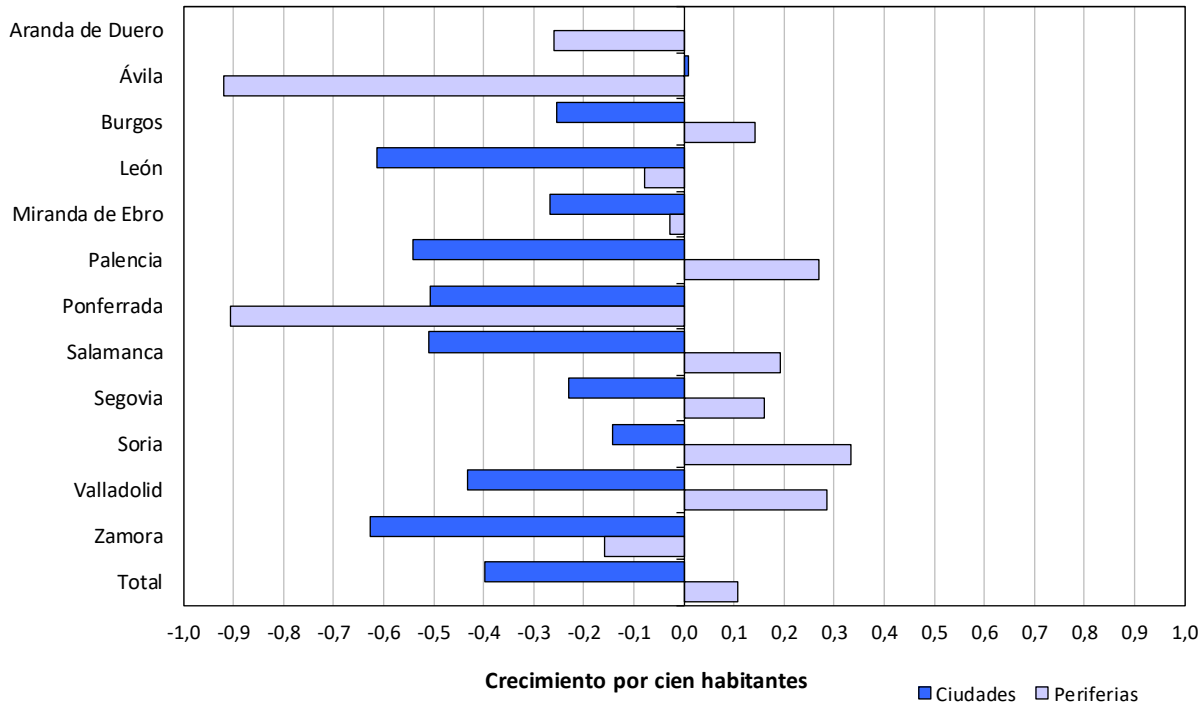

Fuente: INE, Movimiento Natural de la Población y Estadística del Padrón Continuo.

Figura 6.4
Índice sintético de fecundidad en las mayores ciudades y sus periferias en 2019

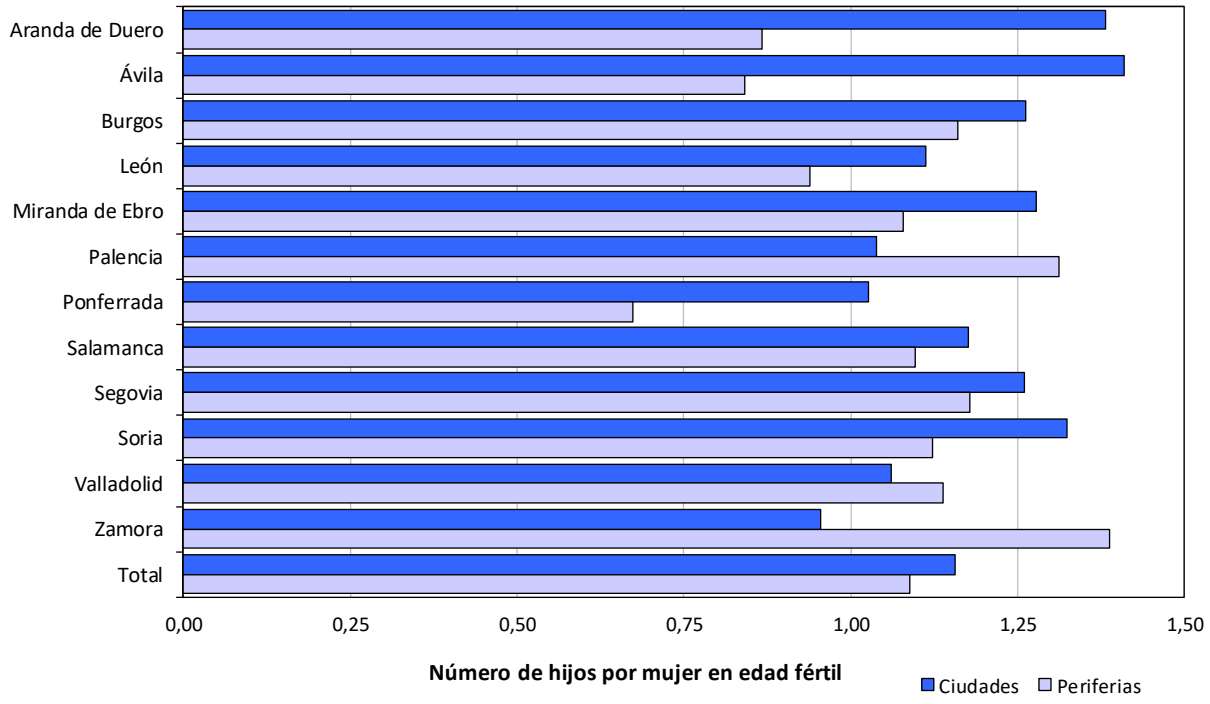

Fuente: INE, Movimiento Natural de la Población y Estadística del Padrón Continuo.

Tabla 6.4
Saldos y tasas migratorias anuales y quinquenales en las ciudades y sus periferias urbanas

Ciudades	Saldo migratorio 2019			Saldo migratorio 2015-2019			Tasa migratoria 2019 (‰)			Tasa migratoria 2015-2019 (‰)		
	Ciudad	Periferia	Total	Ciudad	Periferia	Total	Ciudad	Periferia	Total	Ciudad	Periferia	Total
Aranda de Duero	331	54	385	367	96	463	10,02	23,26	10,89	11,11	41,63	13,10
Ávila	620	14	634	-117	-183	-300	10,68	4,95	10,41	-2,00	-61,91	-4,89
Burgos	1.046	219	1.265	985	772	1.757	5,94	9,77	6,37	5,57	35,02	8,84
León	487	123	610	-389	-594	-983	3,92	1,67	3,09	-3,09	-8,04	-4,92
Miranda de Ebro	333	58	391	99	20	119	9,34	16,48	9,98	2,75	5,66	3,01
Palencia	155	66	221	201	242	443	1,98	5,72	2,46	2,55	21,40	4,91
Ponferrada	162	-70	92	-1.248	-75	-1.323	2,51	-6,40	1,22	-19,00	-6,79	-17,24
Salamanca	1.332	230	1.562	1.496	774	2.270	9,22	3,53	7,45	10,27	12,02	10,81
Segovia	503	328	831	146	1.181	1.327	9,70	12,54	10,65	2,79	46,22	17,02
Soria	479	120	599	961	157	1.118	12,09	30,76	13,77	24,33	40,85	25,80
Valladolid	2.143	718	2.861	723	2.300	3.023	7,17	6,14	6,88	2,40	20,01	7,26
Zamora	-35	17	-18	-1.309	25	-1.284	-0,57	2,23	-0,26	-20,97	3,27	-18,33
Total	**7.556**	**1.877**	**9.433**	**1.915**	**4.715**	**6.630**	**6,48**	**5,41**	**6,24**	**1,63**	**13,73**	**4,36**

Fuente: INE, Movimiento Natural de la Población y Estadística del Padrón Continuo. Ecuación compensadora de la población:
Saldo Migratorio = Población final del período – Población inicial id.– Crecimiento vegetativo en el período.

Figura 6.5
Tasa migratorias netas anuales en las mayores ciudades y sus periferias, 2019

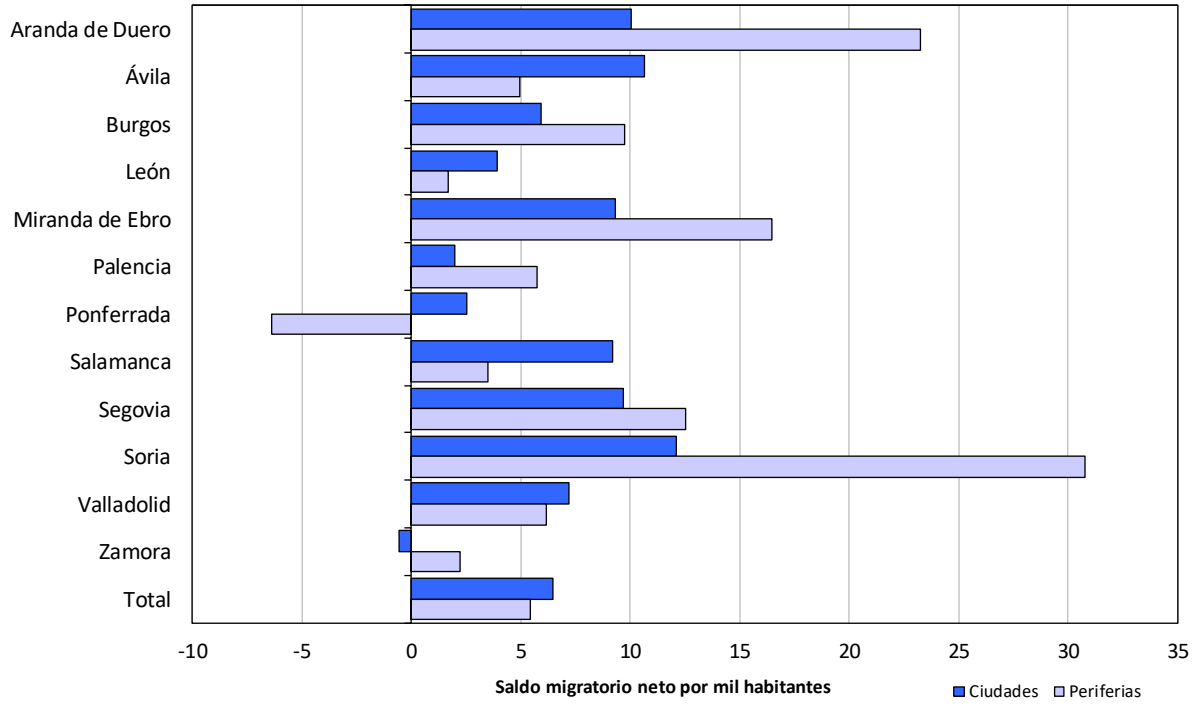

Fuente: INE, Movimiento Natural de la Población y Estadística del Padrón Continuo. Ecuación compensadora de la población.

7. Castilla y León en el contexto nacional: cartografía de las principales variables demográficas.

Figura 7.1
Mapa municipal de la densidad de población en 2020

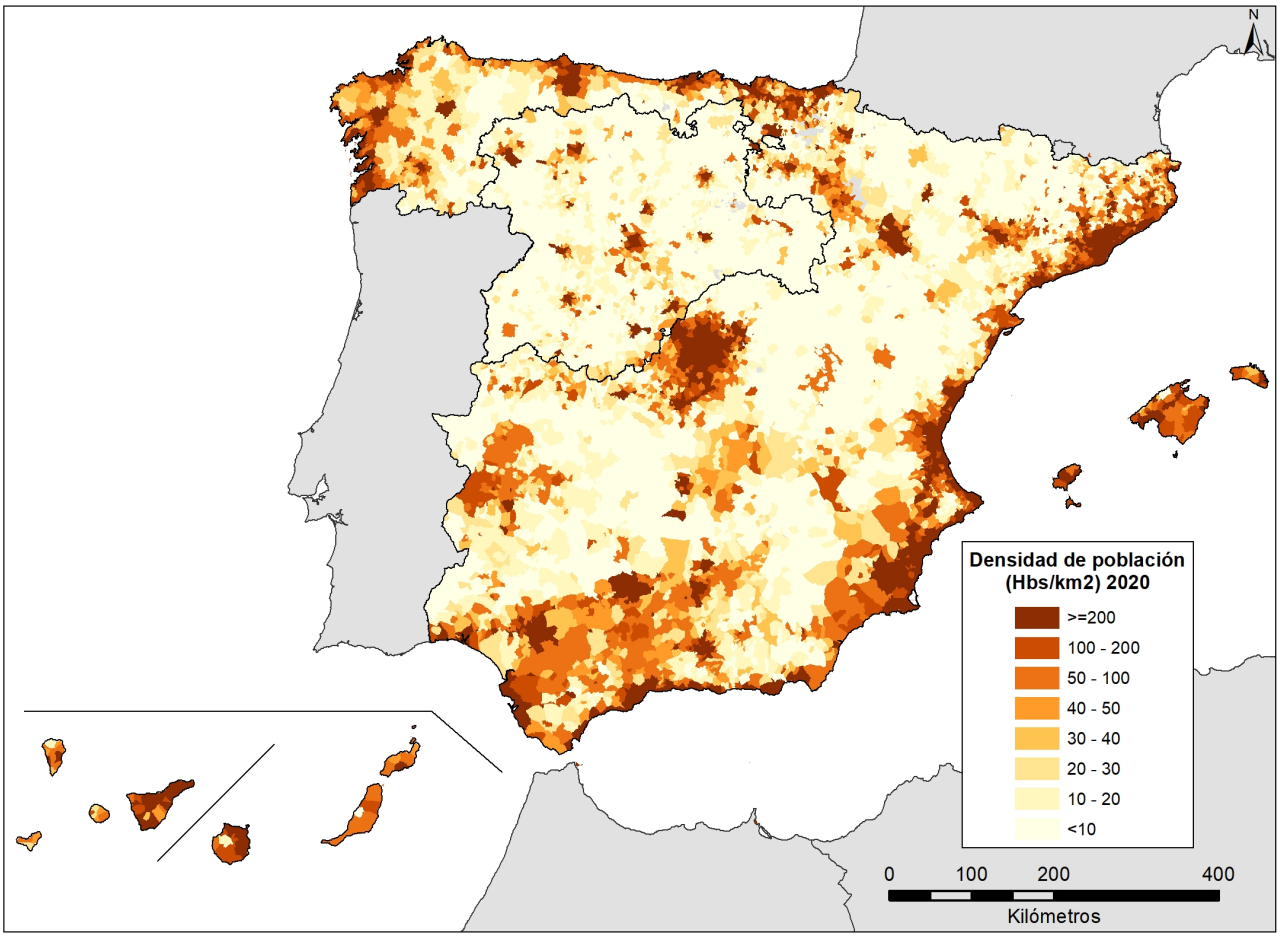

Fuente: INE, Estadísticas del Padrón Continuo.

Figura 7.2
Mapa municipal del nivel de despoblación en 2020

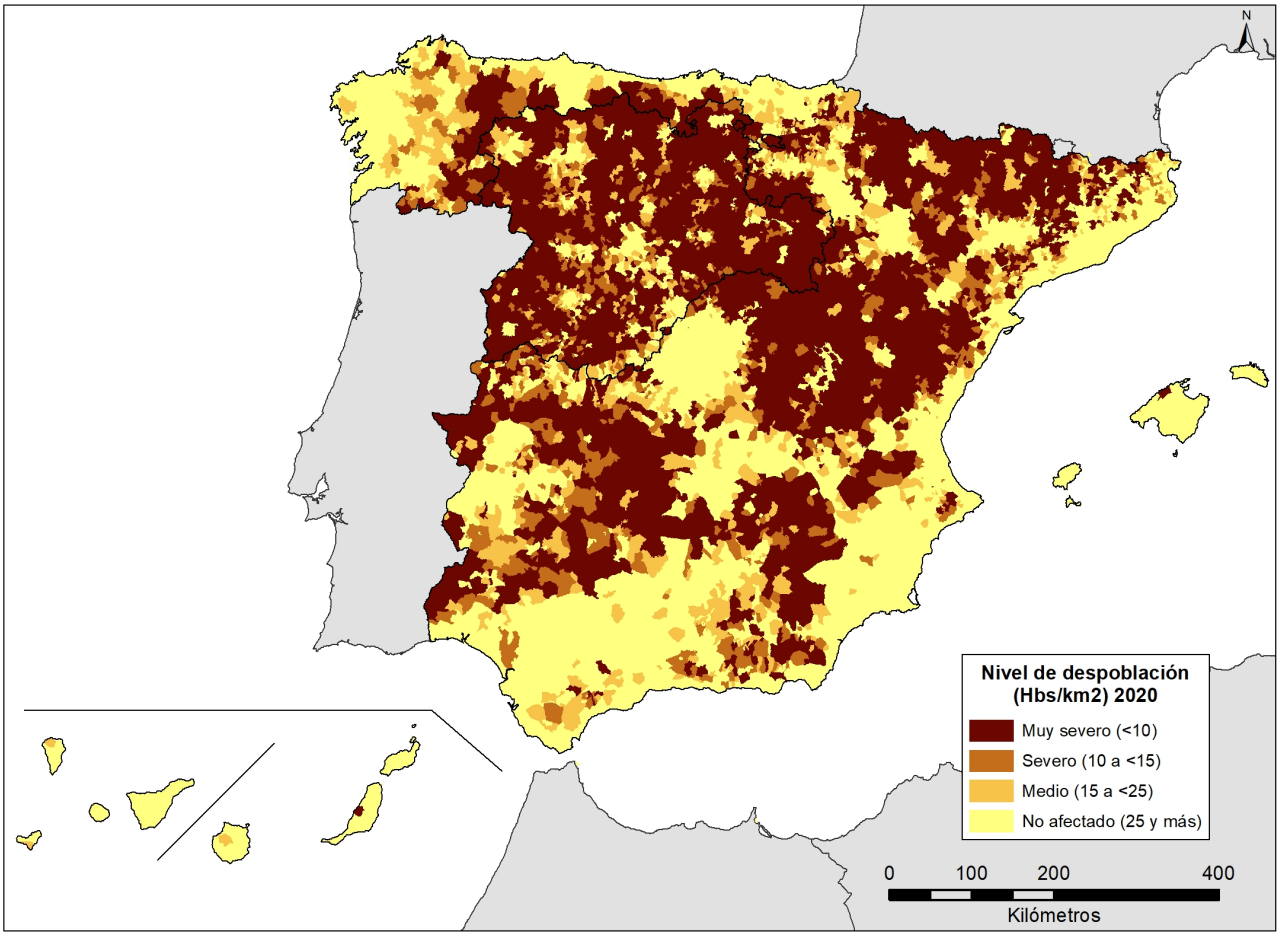

Fuente: INE, Estadísticas del Padrón Continuo.

Figura 7.3
Mapa municipal de la variación de población entre 2019 y 2020

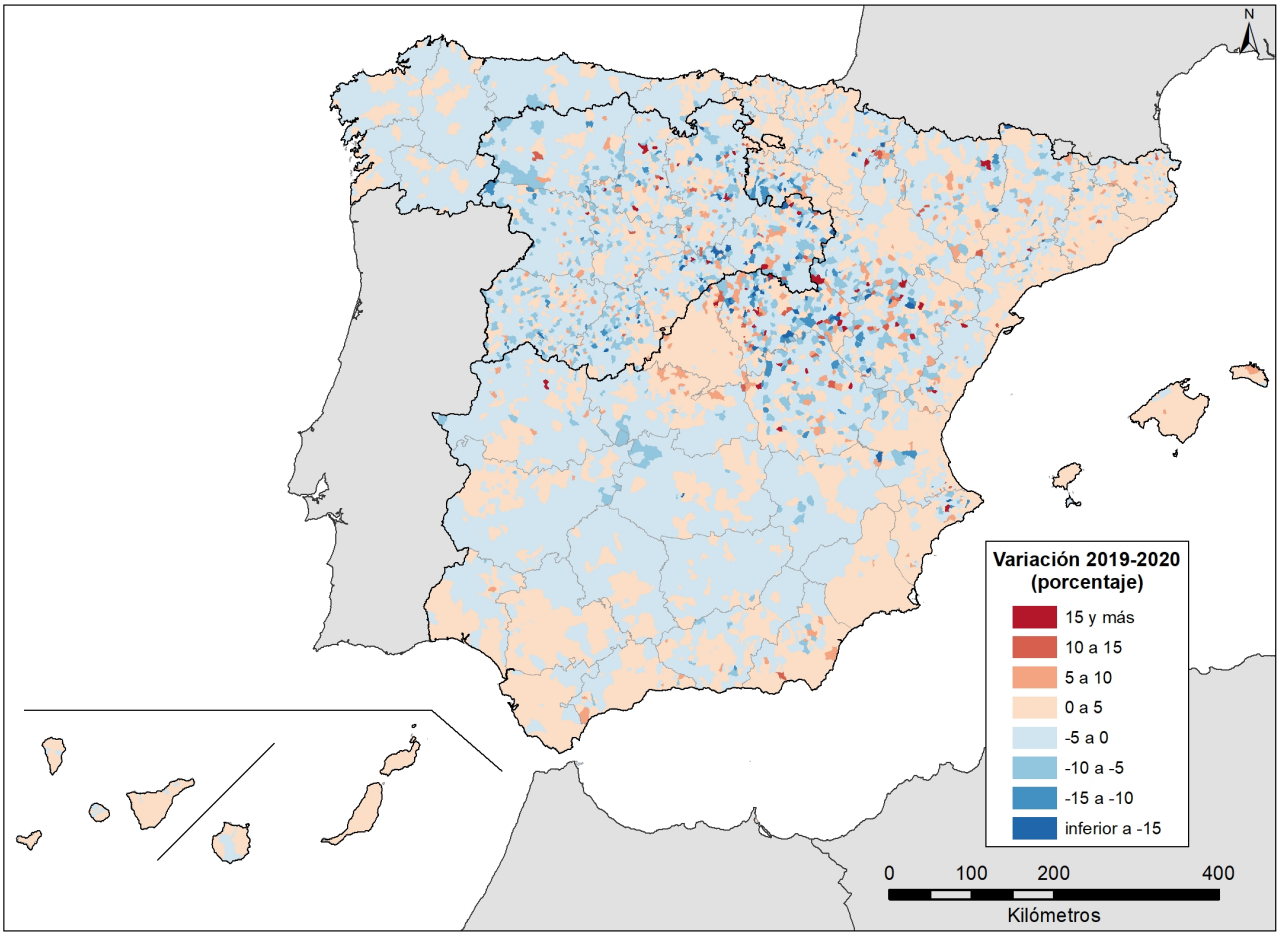

Fuente: INE, Estadísticas del Padrón Continuo.

Figura 7.4
Mapa municipal de la tasa bruta de nupcialidad en 2019

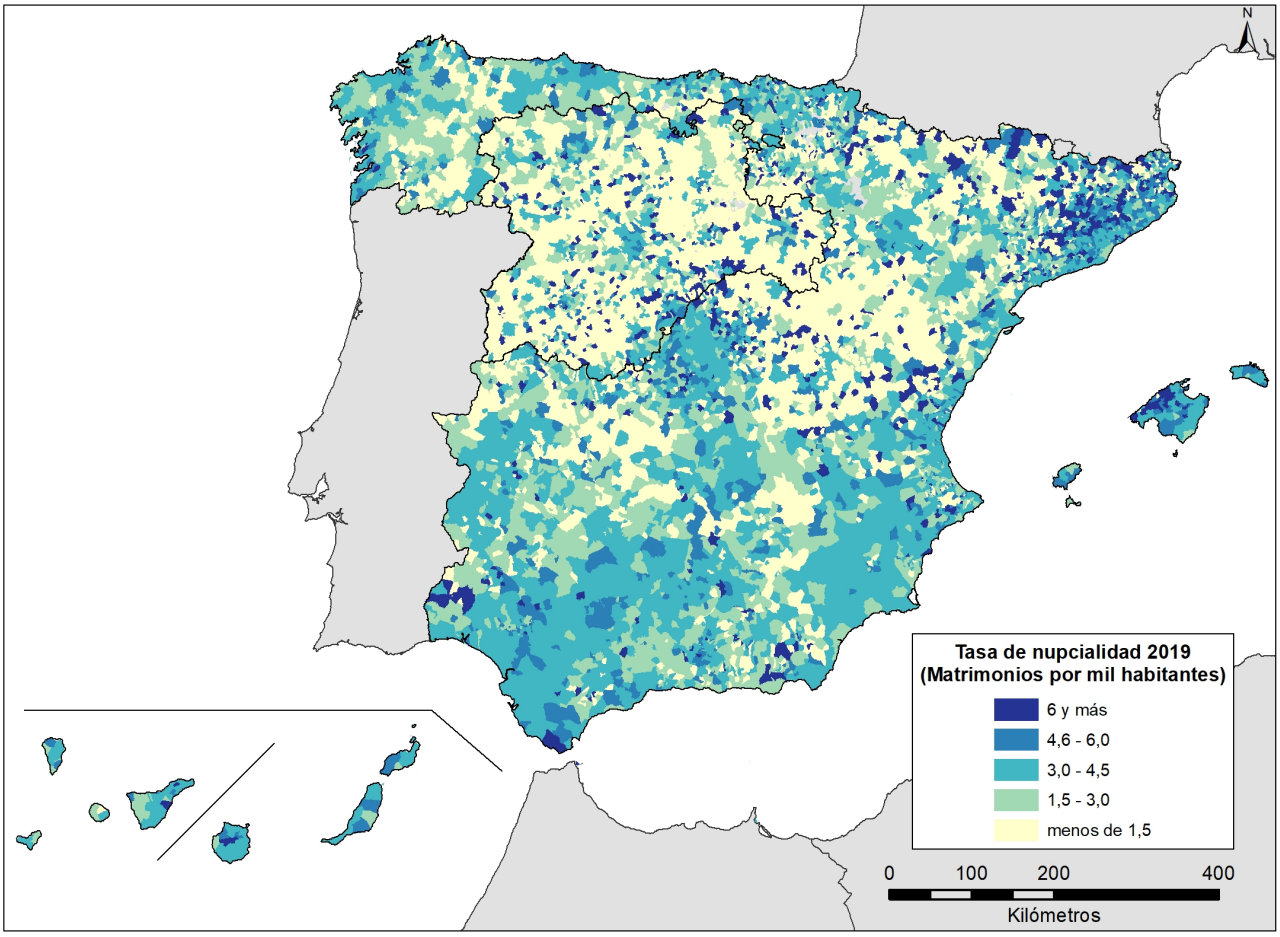

Fuente: INE, Estadísticas del Padrón Continuo y Movimiento Natural de la Población.

Figura 7.5
Mapa municipal de la tasa bruta de natalidad en 2019

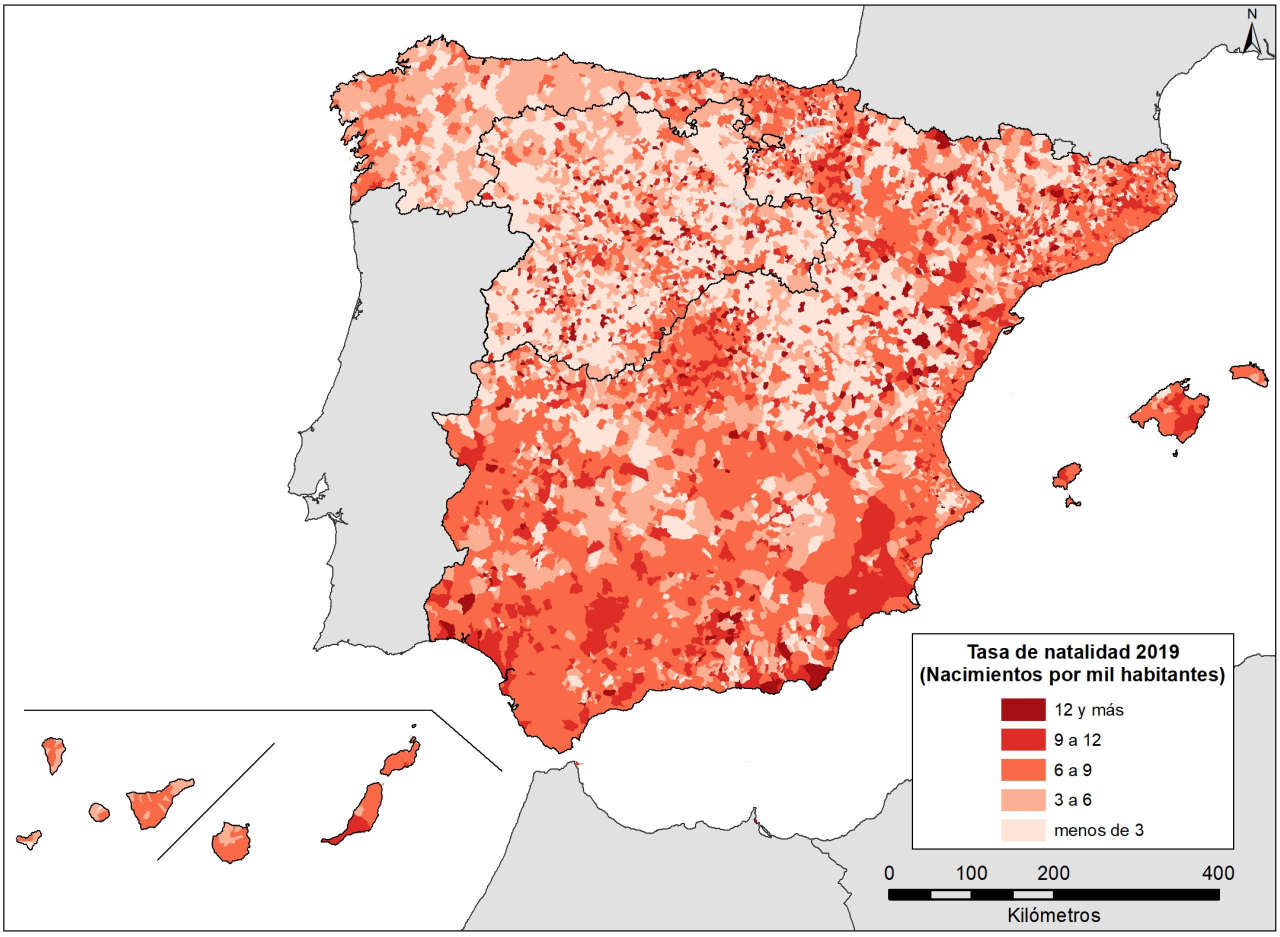

Fuente: INE, Estadísticas del Padrón Continuo y Movimiento Natural de la Población.

Figura 7.6
Mapa municipal de la tasa bruta de mortalidad en 2019

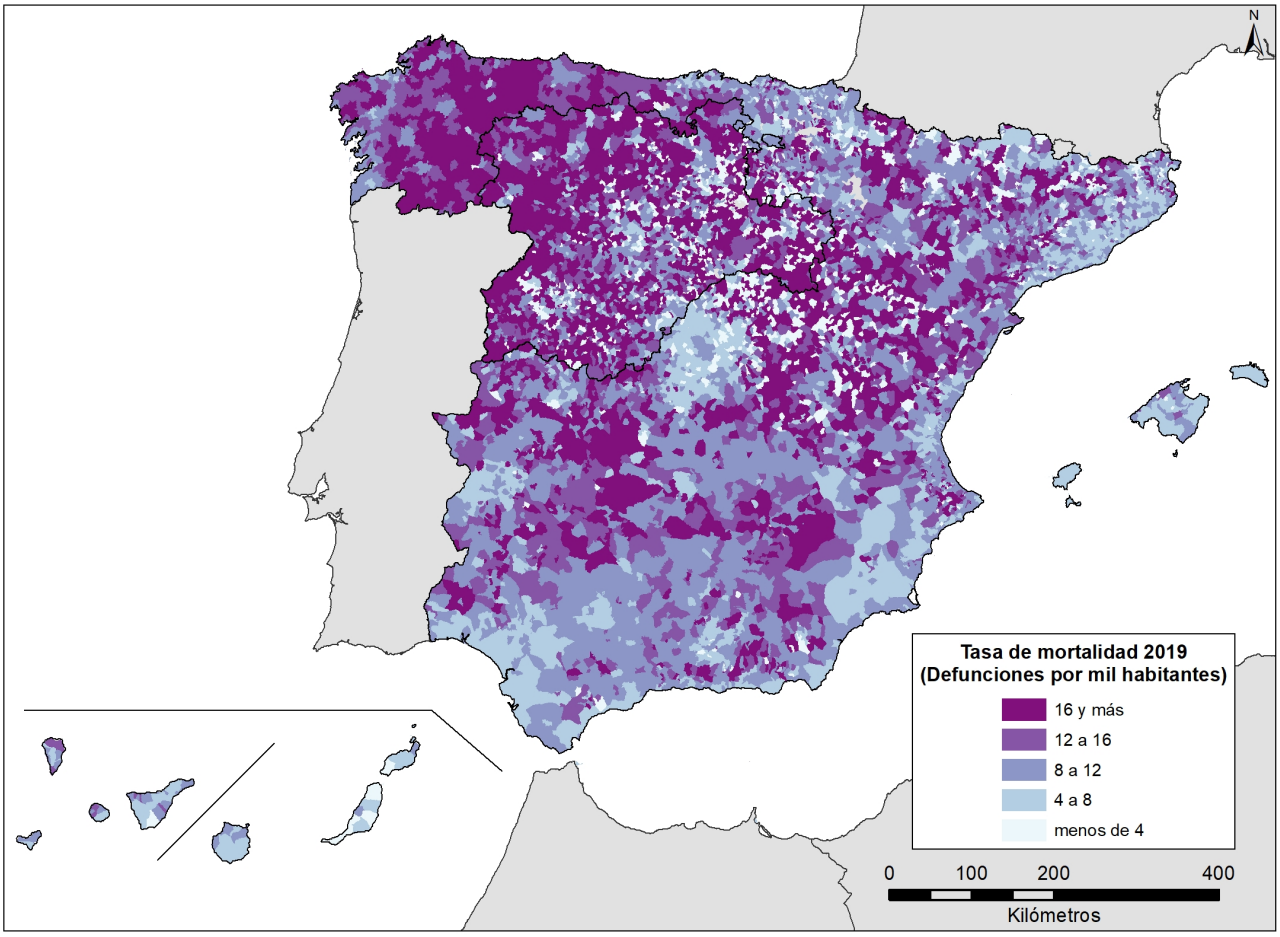

Fuente: INE, Estadísticas del Padrón Continuo y Movimiento Natural de la Población.

Figura 7.7
Mapa municipal del crecimiento natural en 2019

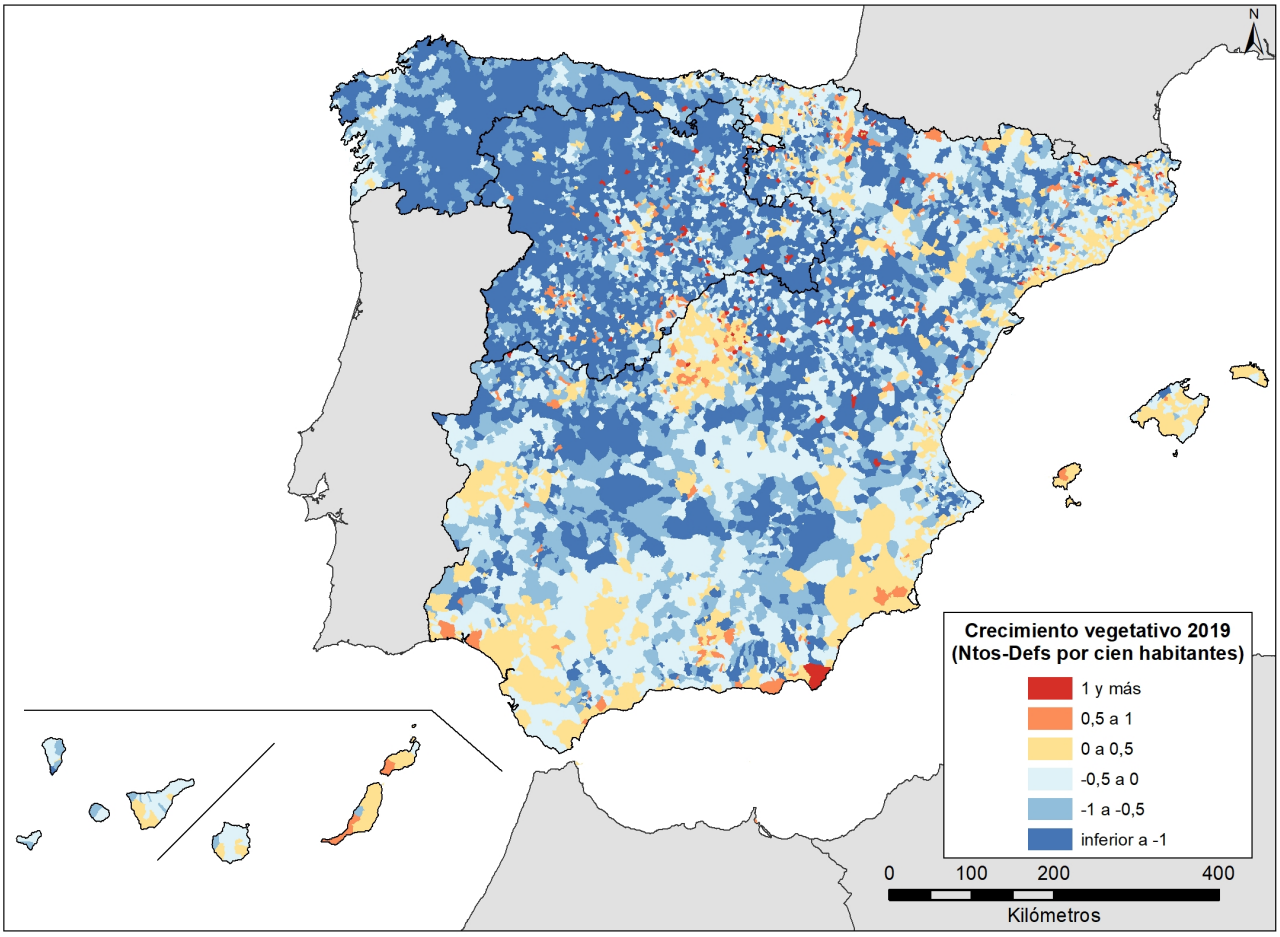

Fuente: INE, Estadísticas del Padrón Continuo y Movimiento Natural de la Población.

Figura 7.8
Mapa municipal de la edad media en 2020

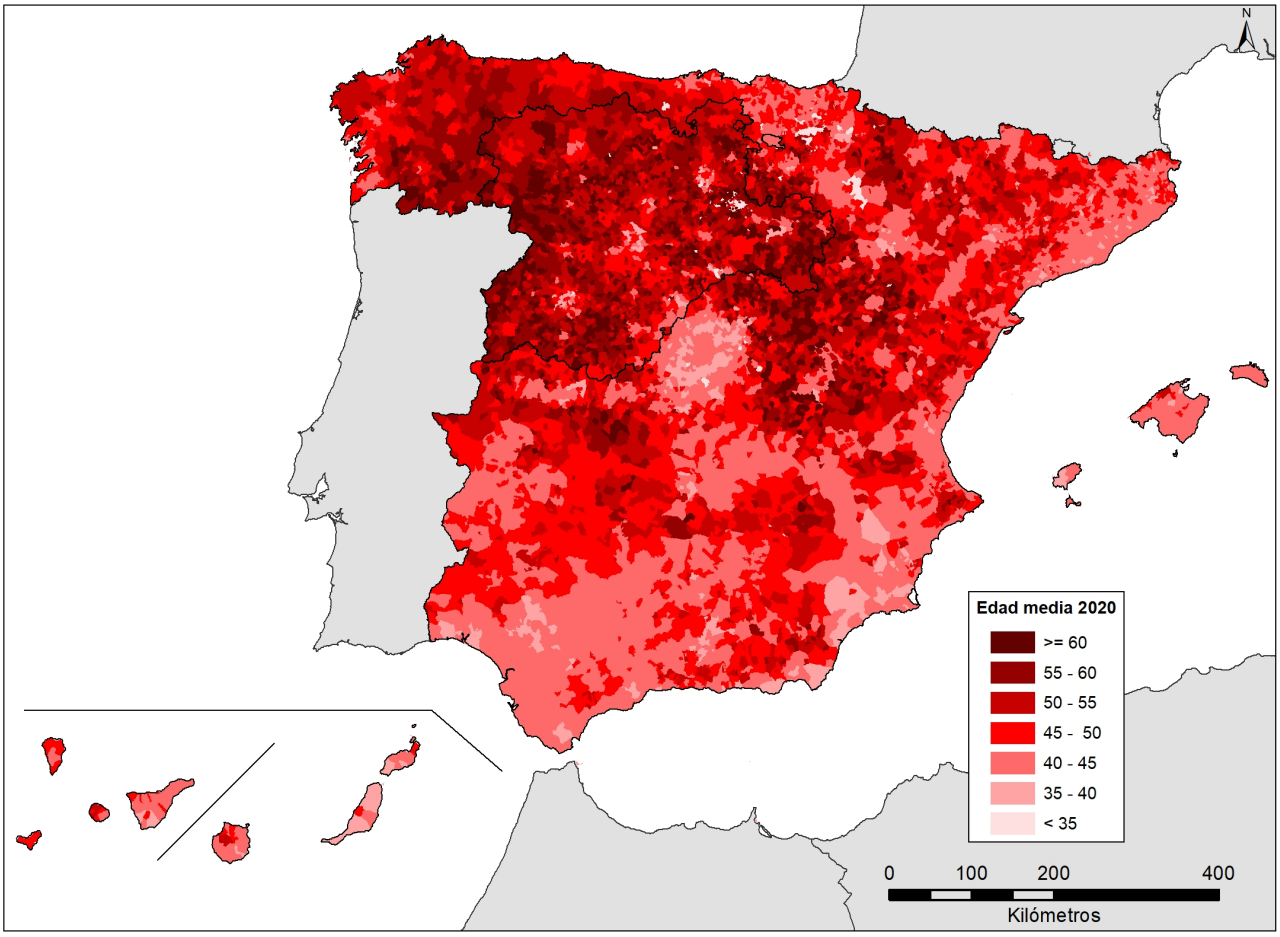

Fuente: INE, Estadísticas del Padrón Continuo.

Figura 7.9
Mapa municipal del porcentaje de mujeres en edad fértil en 2020

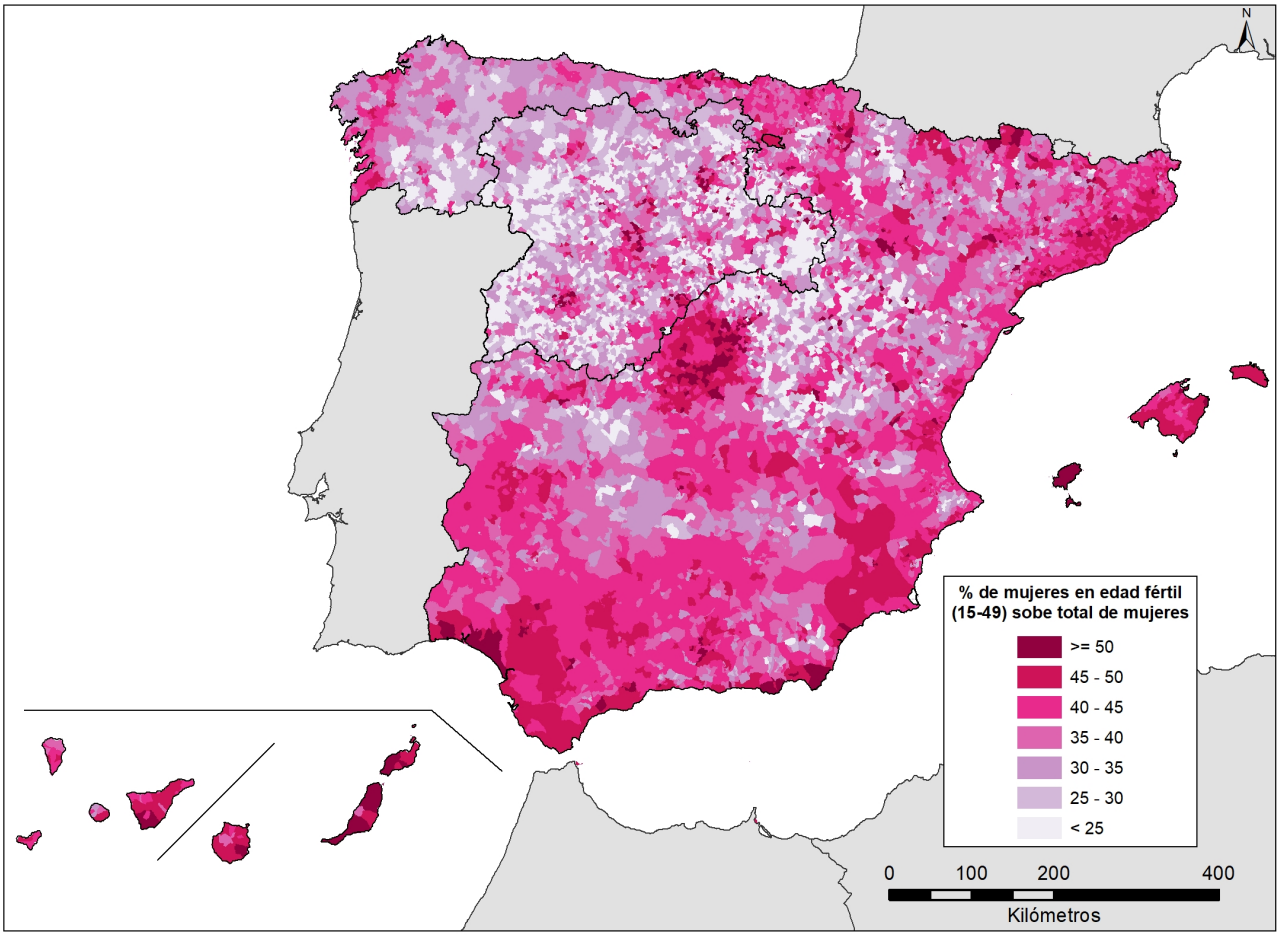

Fuente: INE, Estadísticas del Padrón Continuo.

Figura 7.10
Mapa municipal del potencial de activos en 2020

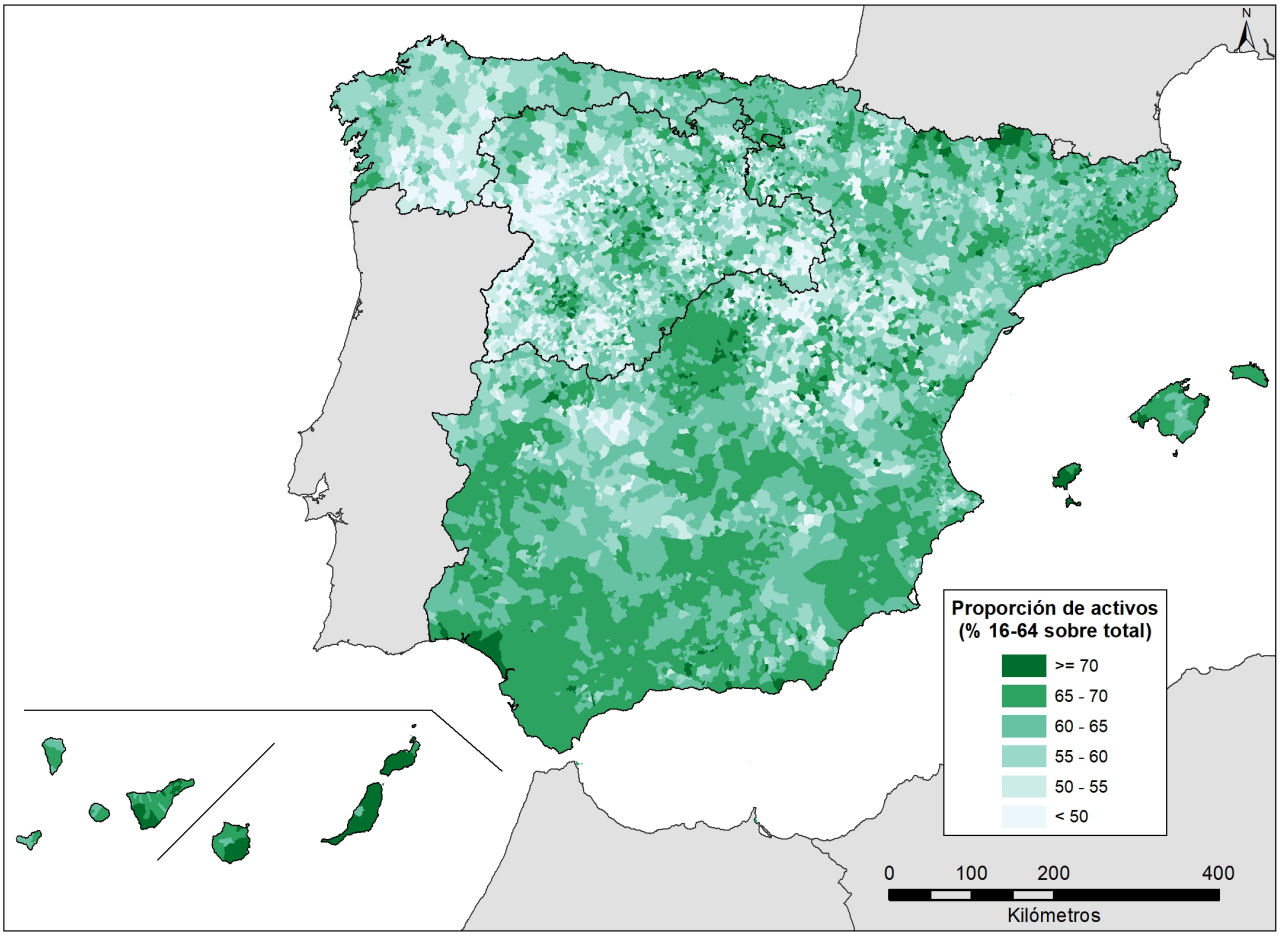

Fuente: INE, Estadísticas del Padrón Continuo.

Figura 7.11
Mapa provincial de la esperanza media de vida al nacer en 2019

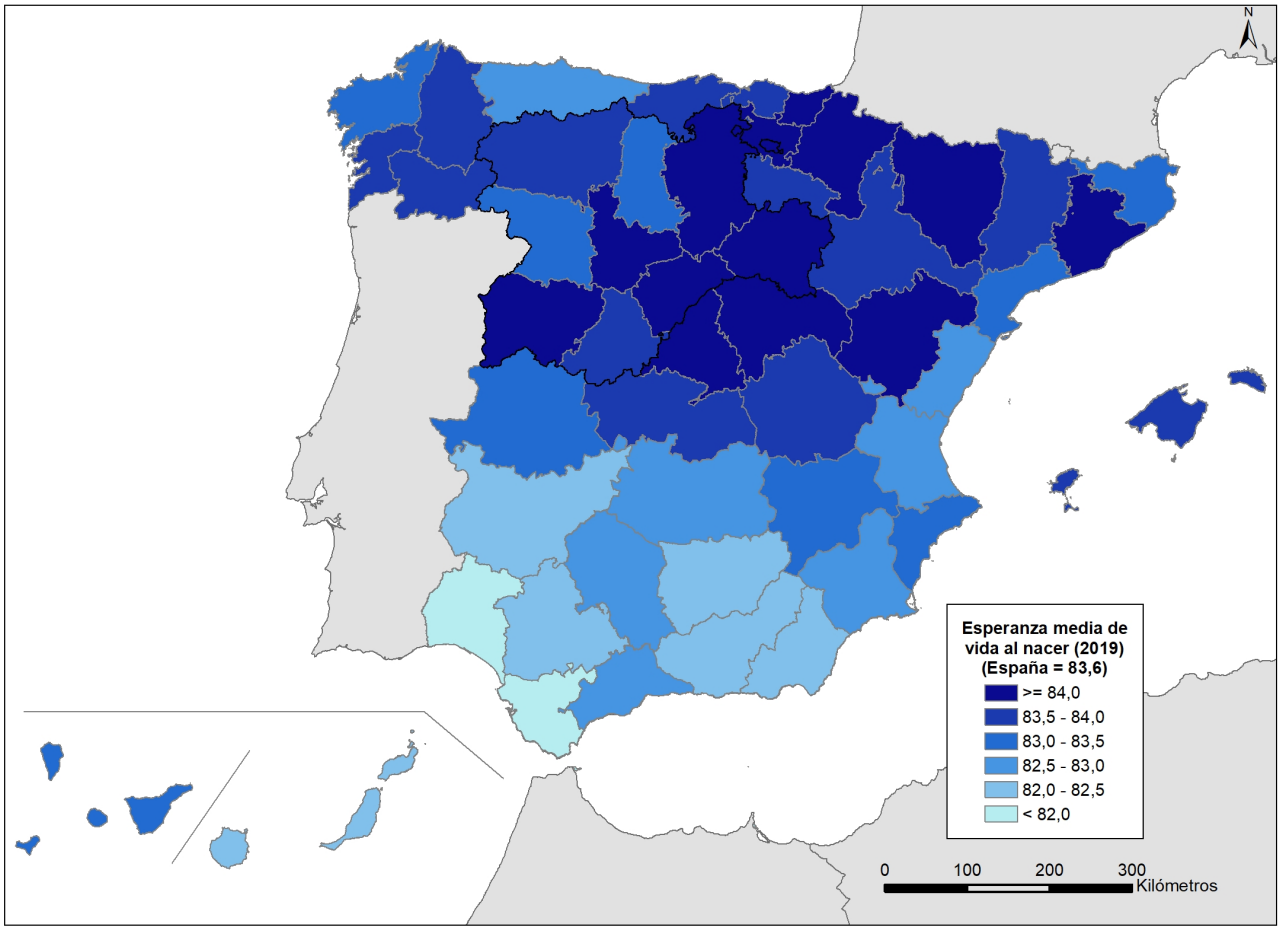

Fuente: INE, Movimiento Natural de la Población.

Figura 7.12
Mapa provincial de la esperanza media de vida al nacer de las MUJERES en 2019

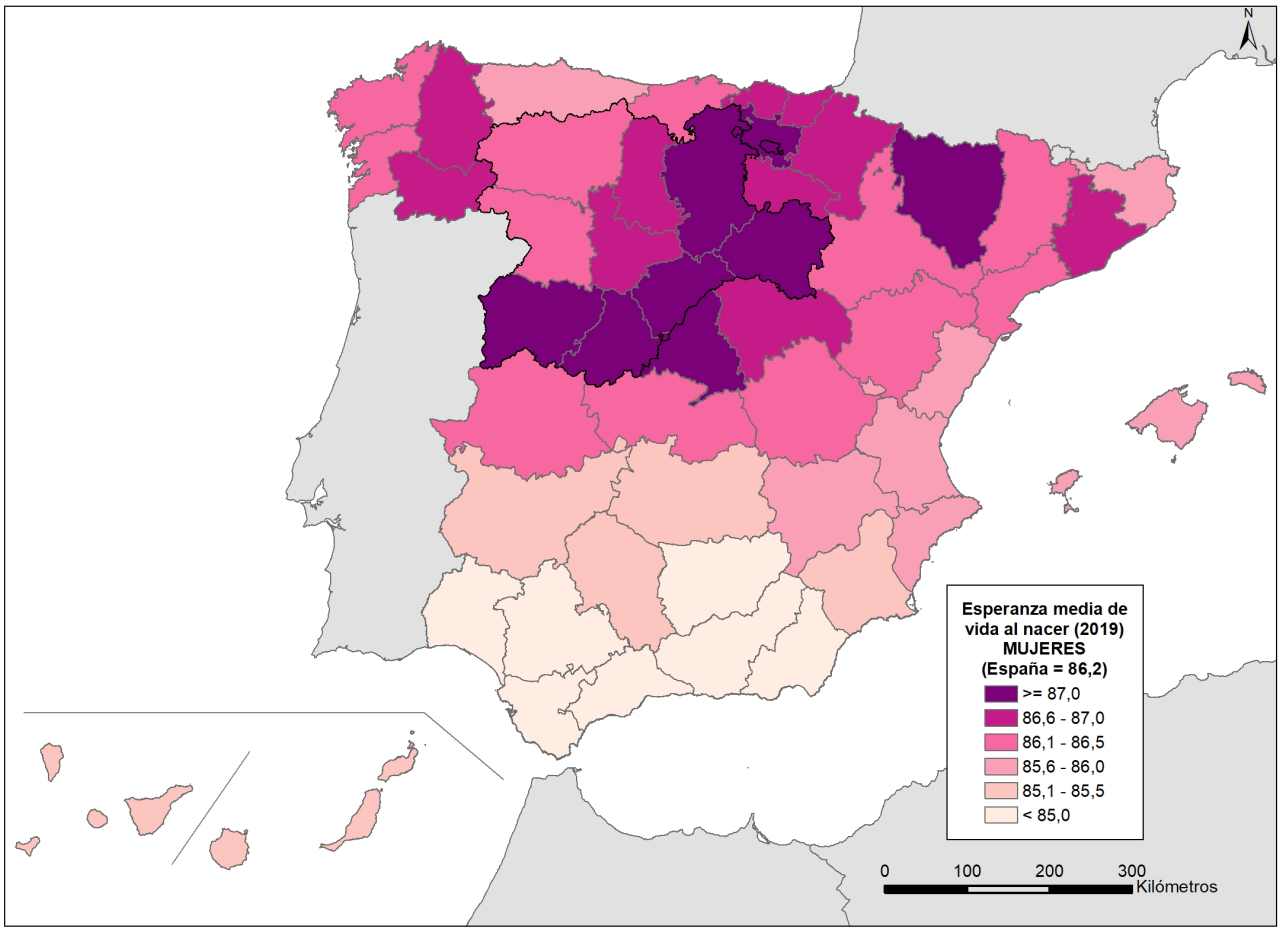

Fuente: INE, Movimiento Natural de la Población.

Figura 7.13
Mapa provincial de la esperanza media de vida a los 65 años en 2019

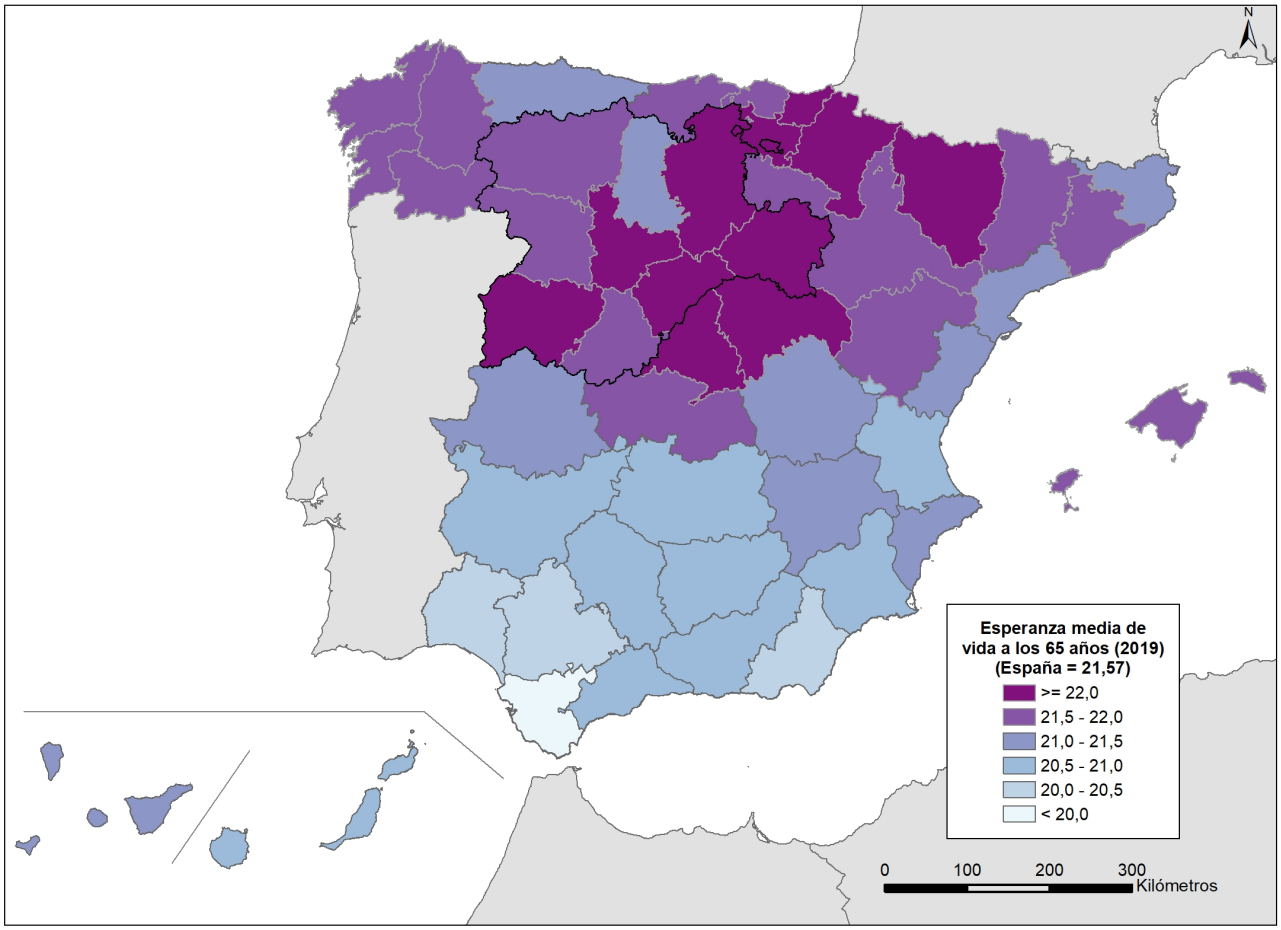

Fuente: INE, Movimiento Natural de la Población.

Figura 7.14
Mapa provincial de la esperanza media de vida de las MUJERES a los 65 años en 2019

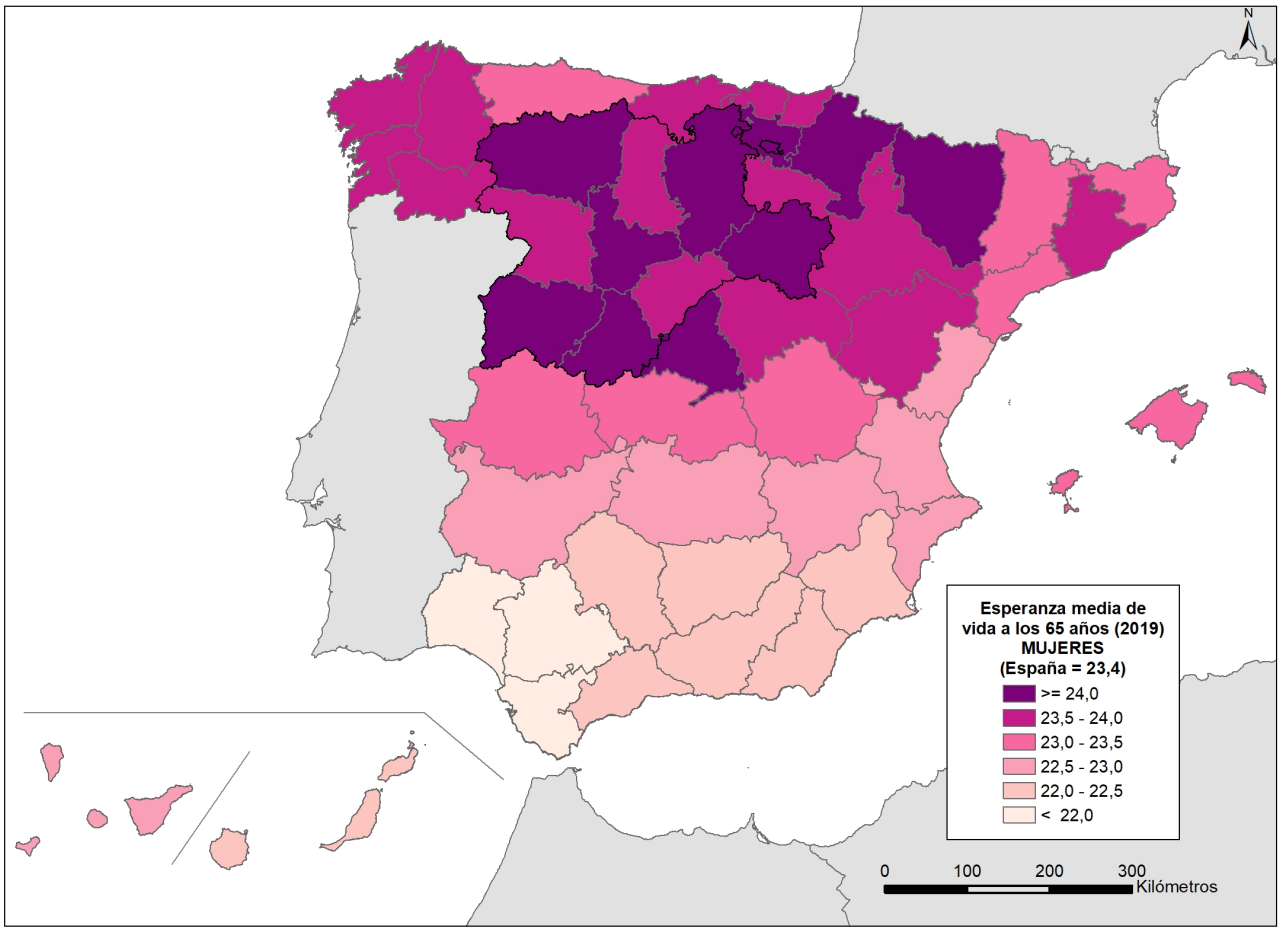

Fuente: INE, Movimiento Natural de la Población.

Consejo
Económico y Social
de Castilla y León

SITUACIÓN ECONÓMICA Y SOCIAL CASTILLA Y LEÓN

2020

Avda. de Salamanca, nº 51, 5ª 6ª y 7ª
47014 VALLADOLID

Tfno. 983 394200– 983 394355
Fax. 983 396 538

cescyl@cescyl.es
www.cescyl.es